71

МИНИСТЕРСТВО СТРОИТЕЛЬСТВА И ЖИЛИЩНО-КОММУНАЛЬНОГО ХОЗЯЙСТВА РОССИЙСКОЙ ФЕДЕРАЦИИ

(МИНСТРОЙ РОССИИ)

ПРИКАЗ

от "24" октября 2017 г. № 1469/пр

Москва

Об утверждении СП 126.13330.2017 «СНиП 3.01.03-84 Геодезические работы в строительстве»

В соответствии с Правилами разработки, утверждения, опубликования, изменения и отмены сводов правил, утвержденными постановлением Правительства Российской Федерации от 1 июля 2016 г. № 624, подпунктом 5.2.9 пункта 5 Положения о Министерстве строительства и жилищно-коммунального хозяйства Российской Федерации, утвержденного постановлением Правительства Российской Федерации от 18 ноября 2013 г. № 1038, пунктом 9 Плана разработки и утверждения сводов правил и актуализации ранее утвержденных строительных норм и правил, сводов правил на 2016 г. и плановый период до 2017 г., утвержденного приказом Министерства строительства и жилищно-коммунального хозяйства Российской Федерации от 3 марта 2016 г. № 128/пр с изменениями, внесенными приказами Министерства строительства и жилищно-коммунального хозяйства Российской Федерации от 16 мая 2016 г. № 330/пр, от 2 августа 2016 г. № 538/пр, от 29 августа 2016 г. № 601/пр, от 9 января 2017 г. № 1/пр, **п р и к а з ы в а ю:**

1. Утвердить и ввести в действие через 6 месяцев со дня издания настоящего приказа прилагаемый СП 126.13330.2017 «СНиП 3.01.03-84 Геодезические работы в строительстве».

2. С момента введения в действие СП 126.13330.2017 «СНиП 3.01.03-84 Геодезические работы в строительстве» признать не подлежащим применению СП 126.13330.2012 «СНиП 3.01.03-84 Геодезические работы в строительстве», утвержденный приказом Министерства регионального развития Российской Федерации от 29 декабря 2011 г. № 635/1.

72

3. Департаменту градостроительной деятельности и архитектуры:

а) в течение 15 дней со дня издания приказа направить утвержденный СП 126.13330.2017 «СНиП 3.01.03-84 Геодезические работы в строительстве» на регистрацию в национальный орган Российской Федерации по стандартизации;

б) обеспечить опубликование на официальном сайте Минстроя России в информационно-телекоммуникационной сети «Интернет» текста утвержденного СП 126.13330.2017 «СНиП 3.01.03-84 Геодезические работы в строительстве» в электронно-цифровой форме в течение 10 дней со дня регистрации свода правил национальным органом Российской Федерации по стандартизации.

4. Контроль за исполнением настоящего приказа возложить на заместителя Министра строительства и жилищно-коммунального хозяйства Российской Федерации Х.Д. Мавлиярова.

Министр М.А. Мень

УТВЕРЖДЕН
приказом Министерства строительства и
жилищно-коммунального хозяйства
Российской Федерации
от «24» октября 2017 г. № 1469/пр

СП 126.13330.2017 «СНИП 3.01.03-84 ГЕОДЕЗИЧЕСКИЕ РАБОТЫ В СТРОИТЕЛЬСТВЕ»

Издание официальное

Москва 2017

**МИНИСТЕРСТВО СТРОИТЕЛЬСТВА
И ЖИЛИЩНО-КОММУНАЛЬНОГО ХОЗЯЙСТВА
РОССИЙСКОЙ ФЕДЕРАЦИИ**

СВОД ПРАВИЛ СП 126.13330.2017

ГЕОДЕЗИЧЕСКИЕ РАБОТЫ В СТРОИТЕЛЬСТВЕ

СНиП 3.01.03-84

Издание официальное

Москва 2017

Предисловие

Сведения о своде правил

1 ИСПОЛНИТЕЛИ – ООО «ТЕКТОПЛАНф», ГУП «Мосгоргеотрест», МГУГиК (МИИГАиК), ООО Фирма «ЮСТАС», ОАО «ГСПИ»

2 ВНЕСЕН Техническим комитетом по стандартизации ТК 465 «Строительство»

3 ПОДГОТОВЛЕН к утверждению Департаментом градостроительной деятельности и архитектуры Министерства строительства и жилищно-коммунального хозяйства Российской Федерации (Минстрой России)

4 УТВЕРЖДЕН приказом Министерства строительства и жилищно-коммунального хозяйства Российской Федерации от 24 октября 2017 г. № 1469/пр и введен в действие с 25 апреля 2018 г.

5 ЗАРЕГИСТРИРОВАН Федеральным агентством по техническому регулированию и метрологии (Росстандарт). Пересмотр СП 126.13330.2012 «СНиП 3.01.03-84 Геодезические работы в строительстве»

В случае пересмотра (замены) или отмены настоящего свода правил соответствующее уведомление будет опубликовано в установленном порядке. Соответствующая информация, уведомление и тексты размещаются также в информационной системе общего пользования – на официальном сайте разработчика (Минстрой России) в сети Интернет

© Минстрой России, 2017

Настоящий нормативный документ не может быть полностью или частично воспроизведен, тиражирован и распространен в качестве официального издания на территории Российской Федерации без разрешения Минстроя России

Содержание

1 Область применения .....
2 Нормативные ссылки .....
3 Термины и определения .....
4 Общие положения .....
5 Геодезическая разбивочная основа для строительства .....
6 Внутренняя разбивочная сеть .....
7 Разбивочные работы в процессе строительства .....
8 Геодезический контроль точности геометрических параметров возводимых конструкций здания (сооружения). Виды, методы и объекты контроля по стадиям производства .....
9 Мониторинг деформаций возводимых зданий и строительных конструкций .....
10 Исполнительная и контрольная съемки сетей инженерно-технического обеспечения подземных частей зданий и сооружений. Документация .....
Приложение А Функции застройщика (технического заказчика) по обеспечению составления исполнительной геодезической документации .....
Приложение Б Акт приемки геодезической разбивочной основы для строительства. Акт приемки-передачи результатов геодезических работ при строительстве зданий и сооружений, прокладки коммуникаций .....
Приложение В Перечень технических характеристик сетей инженерно-технического обеспечения, отображаемых при исполнительных съемках .....
Приложение Г Типы и конструкции знаков закрепления основных и главных разбивочных осей, глубинные реперы .....
Приложение Д Схемы разбивочных сетей строительной площадки и зданий .....
Приложение Е Мониторинг зданий и сооружений в процессе сооружения и эксплуатации зданий .....
Приложение Ж Типовая схема геодезической основы для наблюдения за деформацией зданий .....
Приложение И Основные характеристики геодезических приборов и приборов для измерения геометрических параметров .....
Приложение К Планы контроля .....
Приложение Л Минимальное расстояние (приближение) между существующими проложенными и пересекающимися сетями инженерно-технического обеспечения и их взаимное расположение .....

Библиография .....

СВОД ПРАВИЛ

ГЕОДЕЗИЧЕСКИЕ РАБОТЫ В СТРОИТЕЛЬСТВЕ

Geodetic works in building

Дата введения – 2018–04–25

1 Область применения

Настоящий свод правил распространяется на производство геодезических работ, контроль точности геометрических параметров возводимых конструкций зданий и сооружений, мониторинг их смещаемости и деформативности в процессе строительных работ, реконструкции, строительстве сетей инженерно-технического обеспечения.

Требования свода правил в том числе распространяются на здания и сооружения, строительство которых в соответствии с законодательством о градостроительной деятельности осуществляются без разрешения на строительство, а также на объекты индивидуального жилищного строительства, возводимые застройщиками (физическими лицами) собственными силами, в том числе с привлечением наемных работников на принадлежащих им земельных участках.

2 Нормативные ссылки

В настоящем своде правил использованы нормативные ссылки на следующие документы:

ГОСТ 12.1.051–90 Система стандартов безопасности труда. Электробезопасность. Расстояния безопасности в охранной зоне линий электропередачи напряжением свыше 1000 В

ГОСТ 7502–98 Рулетки измерительные металлические. Технические условия

ГОСТ 18321–73 Статистический контроль качества. Методы случайного отбора выборок штучной продукции

ГОСТ 21778–81 Система обеспечения точности геометрических параметров в строительстве. Основные положения

ГОСТ 22268–76 Геодезия. Термины и определения

ГОСТ 23616–79 Система обеспечения точности геометрических параметров в строительстве. Контроль точности

ГОСТ 24846–2012 Грунты. Методы измерения деформаций оснований зданий и сооружений

ГОСТ 26433.0–85 Система обеспечения точности геометрических параметров в строительстве. Правила выполнения измерений. Общие положения

ГОСТ Р 51872–2002 Документация исполнительная геодезическая. Правила выполнения

ГОСТ Р 53611–2009 Глобальная навигационная спутниковая система. Методы и технологии выполнения геодезических и землеустроительных работ

СП 20.13330.2016 «СНиП 2.01.07-85 Нагрузки и воздействия»

СП 22.13330.2016 «СНиП 2.02.01-83 Основания зданий и сооружений»

СП 31.13330.2012 «СНиП 2.04.02-84 Водоснабжение. Наружные сети и сооружения»

СП 32.13330.2012 «СНиП 2.09.03-85 Канализация. Наружные сети и сооружения»

СП 36.13330.2011 «СНиП 2.05.06-85 Магистральные трубопроводы» (с изменением №1)

Издание официальное

СП 38.13330.2012 «СНиП 2.06.04-82 Нагрузки и воздействия на гидротехнические сооружения (волновые, ледовые и от судов)»

СП 42 13330 «СНиП 2.07.01-89* Градостроительство. Планировка и застройка городских и сельских поселений»

СП 48.13330.2011 «СНиП 12-01-2004 Организация строительства» (с изменением №1)

СП 52.13330.2011 «СНиП 23-05-95 Естественное и искусственное освещение»

СП 62.13330.2011 «СНиП 42-01-2002 Газораспределительные системы» (с изменениями № 1, № 2)

СП 74.13330.2011 «СНиП 3.05.03-85 Тепловые сети»

СП 86.13330.2014 «СНиП III-42-80 Магистральные трубопроводы» (с изменением №1)

СП 124.13330.2012 «СНиП 41-02-2003 Тепловые сети»

СП 129.13330.1012 «СНиП 3.05.04-85 Наружные сети и сооружения водоснабжения и канализации»

СП 134.13330.2012 Системы электросвязи зданий и сооружений. Основные положения проектирования

СП 267.1325800.2016 Здания и комплексы высотные. Правила проектирования

П р и м е ч а н и е – При пользовании настоящим сводом правил целесообразно проверить действие ссылочных документов в информационной системе общего пользования – на официальном сайте федерального органа исполнительной власти в сфере стандартизации в сети Интернет или по ежегодному информационному указателю «Национальные стандарты», который опубликован по состоянию на 1 января текущего года, и по выпускам ежемесячного информационного указателя «Национальные стандарты» за текущий год. Если заменен ссылочный документ, на который дана недатированная ссылка, то рекомендуется использовать действующую версию этого документа с учетом всех внесенных в данную версию изменений. Если заменен ссылочный документ, на который дана датированная ссылка, то рекомендуется использовать версию этого документа с указанным выше годом утверждения (принятия). Если после утверждения настоящего свода правил в ссылочный документ, на который дана датированная ссылка, внесено изменение, затрагивающее положение на которое дана ссылка, то это положение рекомендуется применять без учета данного изменения. Если ссылочный документ отменен без замены, то положение, в котором дана ссылка на него, рекомендуется применять в части, не затрагивающей эту ссылку. Сведения о действии сводов правил целесообразно проверить в Федеральном информационном фонде стандартов.

3 Термины и определения

В настоящем своде правил применены термины по ГОСТ 22268, ГОСТ 26433.0, СП 267.1325800, а также следующие термины с соответствующими определениями:

3.1 **геодезическая привязка:** Определение положения закрепленных на местности точек, зданий и их элементов в принятой системе координат и высот.

3.2 **случайные погрешности:** Погрешности, для которых неизвестен характер их действий в каждом конкретном измерении; они подчиняются только статистическим закономерностям.

3.3 **поправка**: Значение величины, вводимое в неисправленный результат измерений.

3.4 **геодезическая основа:** Совокупность закрепленных на местности или сооружении геодезических пунктов, положение которых определено в общей для них системе координат.

3.5 **исполнительная съемка:** Процесс, основным содержанием которого является определение фактического положения строительных конструкций и технологического оборудования относительно разбивочных осей.

3.6 **исполнительный чертеж:** Отчетный документ, определяющий назначение, характеристики, фактическое планово-высотное положение построенной или реконструированной подземной сети инженерно-технического обеспечения.

3.7 **охранная зона:** Территория, расположенная вдоль (вокруг) подземных сетей инженерно-технического обеспечения, установленная в определенных параметрах с целью предотвращения нежелательного воздействия на них внешних факторов.

3.8 **высотная деформационная геодезическая основа**: Сеть сгущения внешней высотной геодезической основы, предназначенная для наблюдения за осадками основных строительных конструкций.

3.9 **глубинный репер:** Фундаментальный геодезический знак, закладываемый в практически несжимаемые грунты и предназначенный для сохранения высотной отметки.

3.10 **осадочная деформационная марка:** Устройство в виде шкалы (шкал) или шарика, закрепленное на строительной конструкции, стене, полу, перекрытии и других конструкциях, предназначенное для наблюдений за высотными деформациями.

3.11 **осадка сооружения:** перемещение сооружения, вызванное уплотнением его основания или уменьшением вертикальных размеров сооружения (или его частей).

3.12 **абсолютная осадка:** Величина осадки, полученная относительно исходной высотной опорной геодезической основы.

3.13 **предельная погрешность:** Погрешность, которая с заданной вероятностью не должна превышать по абсолютной величине погрешности результатов измерений.

3.14 **куст реперов:** Три и более глубинных репера внешней высотной опорной геодезической основы, расположенные, как правило, в вершинах треугольника (квадрата и т.п.) на равных расстояниях друг от друга, по которым по специальной программе выполняется высокоточное геометрическое нивелирование с целью выявления наиболее стабильного репера.

3.15 **текущая осадка:** Величина осадки любого репера, полученная как разность отметок предыдущего и последующего циклов.

3.16 **прогиб:** Вертикальное перемещение определенной точки, лежащей на оси балки [арки, рамы и (или) других частей конструкций], вследствие деформации, вызываемой силовыми, температурными и другими нагрузками и воздействиями, характеризующими работу конструкции.

4 Общие положения

4.1 Сводом правил надлежит руководствоваться при строительстве зданий и сооружений, прокладке сетей инженерно-технического обеспечения.

4.2 Геодезические работы являются неотъемлемой частью технологического процесса строительного производства и их следует проводить по проекту и единому для данной строительной площадки графику, увязанному со сроками выполнения общестроительных, монтажных и специальных работ.

4.3 Геодезические работы в строительстве следует выполнять в объеме и с необходимой точностью, обеспечивающими размещение возводимых объектов в соответствии с проектами генеральных планов строительства, реализацию геометрических параметров, заложенных в проектной документации.

4.4 При расчете точности выполнения измерений для монтажа технологического оборудования, мониторинга возводимых конструкций в процессе производства работ необходимо соблюдать дополнительные требования, предусмотренные в проектной документации.

4.5 В отношении объектов военной инфраструктуры Вооруженных сил Российской Федерации, объектов производства, переработки, хранения радиоактивных

и взрывчатых веществ и материалов, объектов по хранению и уничтожению химического и другого оружия, а также иных объектов, для которых устанавливаются дополнительные требования, связанные с обеспечением безопасности, должны дополнительно соблюдаться требования, установленные государственными заказчиками, федеральными органами исполнительной власти, уполномоченными в области безопасности указанных объектов, и государственными контрактами (договорами).

4.6 До начала работ и в дальнейшем ежегодно геодезические приборы должны быть поверены и отъюстированы. Организацию проведения поверок следует осуществлять в соответствии с правилами и периодичностью поверок, регламентированных в соответствии с требованиями инструкций, и уточнять по сопроводительной документации производителей приборов [1], ГОСТ 7502.

4.7 В состав геодезических работ, выполняемых на строительной площадке, входят:

а) создание геодезической разбивочной основы для строительства, для выноса в натуру основных осей возводимых объектов, сетей инженерно-технического обеспечения и проведения мониторинга осадок и кренов сооружения в период его строительства;

б) создание внутренней разбивочной сети здания (сооружения) на исходном и монтажном горизонтах и разбивочной сети для строительства линейных сооружений, в том числе внутриплощадочного, монтажа технологического оборудования, если это предусмотрено в проекте производства геодезических работ или в проекте производства работ;

в) производство детальных разбивочных работ;

г) геодезический контроль точности геометрических параметров зданий и сооружений, прокладке сетей инженерно-технического обеспечения и исполнительные съемки с составлением исполнительной геодезической документации в соответствии с ГОСТ Р 51872 (см. В.1–В.8 настоящего свода правил);

д) геодезические измерения смещений и деформации оснований, конструкций зданий (сооружений) и их частей, если это предусмотрено проектной документацией, установлено авторским надзором или органами государственного надзора в соответствии с [2].

4.8 При строительстве следует разрабатывать проекты производства геодезических работ (ППГР) в порядке, установленном для разработки проектов производства работ в полном или неполном объемах.

4.9 В полном объеме ППГР должен разрабатываться с использованием решений, принятых в проекте организации геодезических работ (ПОГР), входящем в проект организации строительства (ПОС).

ППГР в полном объеме должен разрабатываться:

- для любого строительства на городской территории;
- при любом строительстве на территории действующего предприятия;
- при строительстве в сложных природных и геологических условиях, а также технически сложных объектов, по требованию органа, выдающего разрешение на строительство и для выполнения строительно-монтажных и специальных работ.

В остальных случаях ППГР разрабатывают по решению лица, осуществляющего руководство строительством, в неполном объеме.

4.10 ППГР в полном объеме должны содержать следующие сведения:

а) указания местоположения знаков геодезической разбивочной основы на площадке строительства;

б) указания местоположения знаков и ориентиров внутренней разбивочной основы на исходном горизонте;

в) точностные параметры размещенных знаков геодезической разбивочной основы на монтажных горизонтах;

г) требования к точности выполнения работ при мониторинге осадок и деформаций отдельных конструкций, а также зданий и сооружений;

д) рекомендованный перечень измерительных приборов и инструментов необходимой точности для выполнения работ;

е) указания о необходимости проведения плановых поверок и юстировок измерительных приборов в соответствии с требованиями [11] и с учетом технических условий эксплуатационной документации на измерительные средства;

ж) перечень и образцы исполнительной геодезической документации.

В неполном объеме ППГР должен включать схемы размещения знаков геодезической разбивочной основы для строительства и внутренней разбивочной основы, перечень геодезических приборов и инструментов, параметры точности выполнения работ, перечень и образцы исполнительной геодезической документации.

4.11 ППГР для строительства высотных зданий и комплексов должен содержать следующие разделы:

4.11.1 Указания о размещении (местоположении) знаков геодезической плановой и высотной основы на исходном и монтажных горизонтах, включая створные линии по направлениям осей возводимых зданий и комплексов, по их внешним и иным контурам, центральных осей (при необходимости), мест размещения высотных реперов или их кустов, организации и технологии ведения работ, рекомендованный перечень измерительных приборов и инструментов необходимой точности.

В ППГР надлежит указывать количество створных знаков, размещаемых с каждой стороны возводимых высотных зданий и комплексов, но во всех случаях их количество должно быть не менее трех в каждом створе.

Указания о размещении знаков для наблюдения за возможными осадками и кренами высотных зданий и комплексов в процессе производства строительных работ и периодичность наблюдения за возможными осадками отдельных конструктивных элементов разрабатывают в соответствии с указаниями [13].

4.11.2 Местоположение разбивочной основы должно проектироваться с учетом сохранности и устойчивости его знаков на весь период строительства. В состав основы должны включаться точки пересечения продольных и поперечных осей здания, ограничивающих внешний контур здания, и точки, размещаемые в створах осей, проходящих по контуру на расстоянии по длине до 150 м, и свыше 3 м по ширине полосы, а также реперов в количестве не менее трех штук на расстоянии не более 0,5 км от возводимого здания, если иные расстояния не рекомендуются заключениями геотехнических изысканий по воздействию котлованов, фундаментов и конструкций здания на вспучивания или осадки грунтов на прилегающих территориях.

При размещении высотных зданий и комплексов на застраиваемой территории в ПОГР должны быть указаны объекты окружающей среды и размещение на них знаков мониторинга за их осадками и деформациями.

4.11.3 Для создания геодезической разбивочной основы следует использовать исходные данные и технологии Глобальной Навигационной Спутниковой Системы в соответствии с требованиями ГОСТ Р 53611. Исходные данные технологии Глобальной Навигационной Спутниковой Системы установлены в [12]. Знаки разбивочной основы, их типы и конструкции, приведены в приложении Г.

Места размещения знаков внешней геодезической основы и реперов, определенные в составе проекта организации геодезических работ (ПОГР), должны учитываться при разработке проектов (ПОС, ППГР).

Местоположение знаков геодезической основы и реперов должно быть запроектировано таким образом, чтобы на всех этапах строительства обеспечивались их сохранность и возможность наблюдения с них за деформациями строительных конструкций и их частей.

4.11.4 При проектировании с использованием методов и технологий геодезического обеспечения строительства приборно-инструментальными комплексами ГЛОНАСС/GPS знаки разбивочной основы следует располагать вблизи объекта строительства в местах, где применение спутниковых технологий и методов измерений создает возможность определения взаимного положения центров знаков относительно антенн базовых приемников на точках с известными координатами или базовых станций региона строительства в плане: 5 мм + 0,5 мм/км, по высоте 10 мм + 0,5 мм/км.

Для знаков разбивочной основы, проектируемых для возведения высотных зданий и комплексов, должна быть предусмотрена возможность определения их взаимного местоположения с предельной погрешностью не более в плане 10 мм и по высоте 20 мм.

Предельная погрешность определения координат знаков основы спутниковыми методами относительно базовых станций не должна превышать 20 мм в режиме постобработки.

4.12 При передаче застройщиком (техническим заказчиком) генподрядчику (подрядчику) знаков геодезических разбивочных основ к акту передачи-приемки должны прилагаться каталоги координат знаков и отметки реперов в системе МСК-СРФ, если иные системы координат и высот не использовались в ППГР или в иных системах координат, использованных при разработке стройгенплана и принятых в ППГР.

4.13 Принятые генподрядчиком (подрядчиком) знаки геодезической разбивочной основы, используемые для производства работ, должны сохраняться на весь период процесса строительства, а их сохранность и устойчивость должны проверяться не реже двух раз в год (в весенний и осенне-зимний период).

4.14 Контроль качества земляных работ, работ по установке конструкций, прокладке сетей инженерно-технического обеспечения и других элементов строительной инфраструктуры и их соответствие проектным должен заключаться в проверке соответствия выполненных работ графической и цифровой информации на исполнительных геодезических съемках и в каталогах координат.

Исполненные надлежащим образом исполнительные геодезические схемы должны быть подписаны исполнителем работ и руководителем и соответствовать образцам, приведенным в приложениях В.2–В.9.

4.15 До начала выполнения геодезических работ на строительной площадке рабочие чертежи, используемые при разбивочных работах, должны быть проверены в части взаимной увязки размеров, координат и отметок (высот) и разрешены к производству техническим надзором заказчика.

5 Геодезическая разбивочная основа для строительства

5.1 Геодезическую разбивочную основу на строительной площадке или вблизи объекта строительства следует создавать в виде сети закрепленных знаками геодезических пунктов, определяющих положение здания (сооружения) на местности и обеспечивающих выполнение дальнейших построений и измерений в процессе строительства с необходимой точностью.

5.2 Геодезическую разбивочную основу для строительства следует создавать с учетом:

проектируемого и существующего размещений зданий, сооружений, сетей инженерно-технического обеспечения, и иных объектов инфраструктуры;

обеспечения сохранности и устойчивости знаков, закрепляющих пункты разбивочной основы на весь период строительства;

геологических и других воздействий в районе строительства, которые могут оказать неблагоприятное влияние на сохранность и стабильность положения знаков при указании об этом в проектной документации;

использования создаваемой геодезической разбивочной основы в процессе эксплуатации построенного объекта, его расширения и реконструкции.

5.3 Работы по построению геодезической разбивочной основы для строительства следует выполнять в соответствии с указаниями ППГР, разработанных на основе генерального плана и стройгенплана объекта строительства.

5.4 В случае так называемой «точечной» застройки, когда строительная площадка с одним – двумя проектируемыми зданиями находится внутри к близко расположенным капитальным зданий и сооружениям или примыкает к ним, геодезическую основу для строительства следует создавать не в полном объеме. В этом случае вынос в натуру основных осей проектируемых зданий, осей инженерной инфраструктуры осуществляется от характерных точек близлежащих капитальных зданий и сооружений. Высотные отметки определяются от имеющейся в регионе застройки реперов. Местоположение реперов должно находиться вне зоны деформационного влияния от осадок строящихся зданий.

Закрепление пунктов геодезической разбивочной основы для строительства следует проводить в соответствии с требованиями приложения Е или установленными ППГР.

5.5 Определение плановых координат пунктов геодезической разбивочной основы для строительства следует производить линейно-угловыми построениями (триангуляция, полигонометрия), спутниковыми определениями координат с включением знаков и реперов, заложенных в период изыскательских работ согласно [14].

5.6 При прокладке трасс сетей инженерно-технического обеспечения разбивочная сеть должна создаваться в виде линий, параллельных трассам с расположением их в местах, где обеспечивается их долговременная сохранность.

5.7 При выполнении разбивочных работ с использованием приборно-инструментальных комплексов ГЛОНАСС/GPS базовые пункты сети следует располагать в тех местах, где применение спутниковых технологий и методов измерений обеспечат требуемую нормативную точность (таблица 5.1).

5.8 Система координат, в которой определяются плановые положения пунктов геодезической разбивочной основы, следует увязывать с системой координат генерального плана и стройгенплана объекта строительства.

5.9 Для реализации проектной документации, разработанной в региональных или федеральных системах координат, геодезическую разбивочную основу для строительства надлежит создавать с привязкой к имеющимся в районе строительства пунктам государственных геодезических сетей или к пунктам сетей, имеющих координаты и отметки в системах координат субъектов Российской Федерации (МСК-СРФ).

5.10 Требования к густоте и расположению пунктов геодезической разбивочной основы строительства и допустимые погрешности их определения в плане и высоте следует принимать по критериям, приведенным в таблице 5.1.

Т а б л и ц а 5.1

Характеристика объектов строительства	Величины среднеквадратических погрешностей построения разбивочной основы строительства			Предельная погрешность взаимного планового положения смежных пунктов разбивочной основы *X*, *Y*, мм	Предельная погрешность взаимного высотного положения смежных пунктов разбивочной основы, мм	Плотность пунктов разбивочной основы на застроенной (не - застроенной) территории
	Угловые измерения, с	Линейные измерения	Определение превышения на 1 км хода или отметок смежных реперов на застроенной (незастроенной) территории, мм			
1 Предприятия и группы зданий (сооружений) на участках площадью более 1 км^2; отдельно стоящие здания (сооружения) с площадью застройки более 100 тыс. м^2	3	1 25000	3 (10)	50	10	16 (4)
2 Предприятия и группы зданий (сооружений) на участках площадью менее 1 км^2; отдельно стоящие здания (сооружения) с площадью застройки от 10 до 100 тыс. м^2	5	1 10000	6	30	5	9
3 Отдельно стоящие здания (сооружения) с площадью застройки менее 10 тыс. м^2; сети	10	1 5000	10	20	5	4 (16); для сетей инженерно-технического обеспечения

инженерно-технического обеспечения в пределах застраиваемых территорий						пункты располагать не реже чем через 100 м, параллельно осям трасс и в точках резкого излома трасс
4 Сети инженерно-технического обеспечения вне застраиваемых территорий; земляные сооружения, в том числе вертикальная планировка	30	1 2000	5	50	10	Для сетей инженерно-техничес-кого обеспечения – то же, что и в пункте 3; для земляных сооружений и вертикаль-ной планировки – согласно ППГР и картограмме земляных работ

5.11 До оформления разрешения (ордера) на производство строительных работ застройщик (технический заказчик) должен предоставить генподрядчику (подрядчику) дополнительно к перечню документации, установленной местным органом власти, уполномоченным выдавать разрешения (ордера) документацию включающую:

акт выноса в натуру границ участка строительства главных осей возводимых зданий и сооружений, трасс прокладки сетей инженерно-технического обеспечения с приложением графических материалов (топографических планов) и каталогов координат границ участка строительства, главных осей, а также высотных реперов, расположенных не далее 1 км от объекта строительства и не реже чем через 0,5 км по трассе сетей инженерно-технического обеспечения. Реперы в границах застройки должны быть расположены на расстоянии не далее 0,5 км от каждого возводимого здания (сооружения), если иное расположение не предусмотрено в ППГР.

5.12 Акты выноса в натуру и обследования трасс должны быть составлены до начала работ, но не более чем за 10 дней до начала подготовительных работ на площадке строительства: земляных работ, прокладке трасс сетей инженерно-технического обеспечения и, во всех случаях, подтверждаться техническим заключением о соответствии вынесенных в натуру объектов проектной документации, Сводному плану подземных коммуникаций на территориях строительства.

6 Внутренняя разбивочная сеть

6.1 Внутренняя разбивочная сеть должна создаваться непосредственно на исходном горизонте от пунктов разбивочной основы. Разбивочная сеть на каждом последующем монтажном горизонте должна создаваться для возведения зданий и сооружений от знаков разбивочной сети на исходном горизонте.

6.2 Разбивочная сеть для прокладки трасс сетей инженерно-технического обеспечения и иных объектов линейной конфигурации должна создаваться от пунктов разбивочной основы и закрепляться знаками, определяющими ось, начало и конец трассы или его отрезка, колодцев, углов поворота и резких переломов трасс.

Реперы надлежит размещать вдоль осей трасс, но не реже чем через 0,5 км.

6.3 Рабочей системой координат разбивочной основы на объекте строительства принимается сеткапродольных и поперечных осей здания, сооружения. За начало системы координат принимается точка пересечения цифровой и буквенной осей на отметке 0.0.0 (чистого пола) перекрытий на исходном горизонте. Направление цифровой оси (X) принимается по направлению абцисс, направление буквенной оси (Y) принимается по направлению ординат. Во избежание в процессе разбивочных работ отрицательных значений плановых координат началу данной системы координат, как правило, присваиваются произвольные круглые значения (например, X_0 = 100000 мм, Y_0 = 500000 мм), что позволяет быстро различать ординаты и абсциссы знаков разбивочной основы и проектных точек сооружения.

6.4 Внутренняя разбивочная сеть для возведения здания (сооружения) должна создаваться в виде сети геодезических пунктов на исходном и монтажных горизонтах здания (сооружения). Возможные варианты конфигурации внутренней разбивочной сети здания на исходном горизонте приведены в приложении Д.

6.5 Виды, схемы и способы закрепления пунктов внутренней разбивочной сети здания (сооружения) следует приводить в проектах организации геодезических работ или в проектах производства геодезических работ.

6.6 Точность построения разбивочной сети строительной площадки для выноса в натуру зданий и сооружений следует принимать по требованиям, приведенным в таблице 5.1. Точность построения разбивочной сети здания (сооружения), в том числе вынос основных или главных разбивочных осей и ориентиров следует принимать по требованиям таблицы 7.2.

6.7 Передачу точек плановой внутренней разбивочной сети здания (сооружения) с исходного на монтажный горизонт следует выполнять методами наклонного, вертикального проектирования (проецирования) или с использованием приборно-инструментальных комплексов ГЛОНАСС/GPS в зависимости от высоты здания (сооружения) и его конструктивных особенностей.

6.8 Точность передачи точек плановой внутренней разбивочной сети здания (сооружения) с исходного на монтажный горизонт следует контролировать сравнением расстояний и углов между соответствующими пунктами исходного и монтажного горизонтов [14].

6.9 Перенесение отметок с исходного горизонта на монтажный следует выполнять методом геометрического нивелирования или другими методами, обеспечивающими соответствующую точность, от реперов разбивочной сети здания (сооружения). Число реперов на исходном горизонте, от которых переносятся отметки, должно быть не менее трех [14].

6.10 Точность перенесения на монтажный горизонт отметки с исходного (предыдущего) монтажного горизонта должна быть в пределах погрешностей, которые установлены в таблице 7.1. За отметку монтажного горизонта, как правило, принимают среднее значение перенесенных отметок.

6.11 При выполнении работ по передаче отметок с точек закрепления створов осей с исходного горизонта на монтажные отметки реперов и точки закрепления створов осей на исходном горизонте здания (сооружения) следует принимать неизменными независимо от осадок основания.

6.12 Результаты измерений и построений при создании внутренней разбивочной сети на исходном и монтажных горизонтах следует фиксировать составлением графических схем местоположения знаков, закрепляющих оси, ориентирных направлений с них и с записью в каталогах координат и численных значений отметок реперов.

7 Разбивочные работы в процессе строительства

7.1 Разбивочные работы в процессе строительства должны обеспечить вынос в натуру от пунктов внутренней разбивочной сети ориентиров для установки в проектное положение конструктивных элементов зданий (сооружений), осей трасс сетей инженерно-технического обеспечения.

7.2 До начала очередных разбивочных работ необходимо подготовить список координат точек пересечений осей здания (сооружения) и его конструктивных элементов, осей трасс в системе координат внутренней разбивочной сети.

7.3 Точность разбивочных работ в процессе строительства следует принимать, руководствуясь точностью средних квадратических погрешностей измерений не более указанных в таблице 7.1.

В случаях строительства по проектной документации, содержащей допуски на изготовление и возведение конструкций зданий (сооружений), не предусмотренные государственными стандартами, нормами и правилами, необходимую точность разбивочных работ следует определять расчетами для данного проекта.

Если два или несколько аналогичных зданий (сооружений) связаны единой технологической линией или конструктивно, расчет точности разбивочных работ следует выполнять как для одного здания (сооружения).

7.4 Разбивочные работы для монтажа технологического оборудования и строительных конструкций необходимо выполнять с точностью, обеспечивающей соблюдение допусков, предусмотренных нормативными документами, государственными стандартами, а также проектной документацией.

7.5 Непосредственно перед началом разбивочных работ исполнитель должен проверить неизменность положения ближайших знаков геодезической разбивочной основы здания (сооружения) и знаков, определяющих местоположения трасс сетей инженерно-технического обеспечения путем повторных измерений элементов основы.

7.6 Разбивочные оси, монтажные (ориентирные) риски следует наносить от знаков внутренних разбивочных сетей здания (сооружения). Число разбивочных осей, монтажных рисок, маяков, места их расположения, способ закрепления должны соответствовать проекту производства геодезических работ.

7.7 Правильность выполнения разбивочных работ должна проверяться путем проложения контрольных геодезических ходов (в направлениях, не совпадающих с принятыми при разбивке) с точностью не ниже, чем при разбивке.

Предельные (допустимые) отклонения δ следует вычислять по формуле

$$\delta = tm, \qquad (7.1)$$

где t – величина, равная 2; 2,5; 3; указывается при разработке проекта производства геодезических работ;

m – среднеквадратическая погрешность; принимается по таблице 7.1.

Т а б л и ц а 7.1

Вид работ	Значения среднеквадратических погрешностей при измерениях			Предельная погрешность взаимного положения габаритных осей, выносимых в натуру зданий и сооружений, участков трасс сетей инженерно-технического обеспечения в пределах 1 км, (после уравнительных вычислений)	
	Линейные измерения	Измерения углов, с	Определение отметок реперов, среднеквадратичной погрешности на 1 км двойного хода, мм	в плане, мм	по высоте, мм
1 Вынос в натуру габаритов зданий, сооружений, трасс сетей инженерно-технического обеспечения от пунктов государственных геодезических сетей, сетей и ходов, имеющих координаты и отметки в системах координат субъектов Российской Федерации	1/5000	10	2 или 5	5	10
2 Определение взаимного положения смежных осей, превышений на станции нивелирования	2 мм			–	–
3 Перенос точек по вертикали шаговым методом на высоту *H*	30 м		75 м	–	–
	1 мм		2 мм		
4 Передача отметок шаговым методом на высоту *H**	На 15 м	На 30 м	На 75 м	–	–
	1 мм	2 мм	3 мм		
5 Разметка монтажных ориентиров при монтаже металлических конструкций,* мм	0,5			–	–
Отклонение от риски разбивочной оси в верхнем сечении металлических колонн не должны превышать любой из главных осей поперечного сечения колонны:	0.5				
до 4 000 мм	9 мм				
свыше 4 000 мм до 8 000 мм	11 мм				
свыше 8 000 мм до 16 000 мм	21 мм				
свыше 16 000 мм	25 мм				

6 Разметка ориентирных рисок для монтажа сборных железобетонных конструкций на секции (до 30 м) длины дома, сооружения,* мм	1,0	–	–
7 Определение отметок на монтажном горизонте секции (до 30 м) длины дома, сооружения, мм	2,0	–	–
8 Определение положения осей сетей инженерно-технического обеспечения в плане (дренажные сооружения, кюветы, откосы и др.) от проектного положения, мм	20	–	–
9 Определение поперечных, продольных уклонов сетей инженерно-технического обеспечения от проектного значения, мм	5	–	–
То же, % от проектного значения	10		
10 Вынос в натуру знаков при разработке земляных выемок, вертикальной планировке, дноуглубительных работах насыпей, траншей, насыпей отклонения от проектных назначений разбивок: в плане, мм по высоте, мм	 50 20	–	–
* Если иные точности не указаны в проектах – в соответствии с ГОСТ 21778. Точности измерений линий углов превышений (отметок) и вынос в натуру осей (габаритов) зданий и сооружений, а также осей трасс сетей инженерно-технического обеспечения указаны при выполнении работ на пунктах внутренней разбивочной сети в условиях городской застройки. При работе в незастроенной территории допуски на измерения должны указываться в ППГР.			

Требования к точности выполнения внутренних разбивочных сетей для строительства высотных зданий и комплексов и предельные погрешности взаимного положения смежных осей, вынесенных в натуру после уравнивания, приведены в таблице 7.2.

Т а б л и ц а 7.2

№ п.п.	Высота (шаг) передачи*, м	Предельная погрешность взаимного положения осей, мм
1	30	1
2	60	1
3	90	1

4	120	2
5	150	2
6	180	2
7	210	3
8	240	3
9	270	3
10	300	4
* Высота передачи осей по вертикали и шаг уравнивания взаимного положения осей принят равным 30 м, предельная погрешность округлена до целых долей, мм.		

Точностные характеристики двух способов передачи отметок с исходного на монтажный горизонт приведены в таблице 7.3.

Т а б л и ц а 7.3

№ п.п.	Высота (шаг) передачи*, м	Предельные погрешности переноса отметок	
		стальной рулеткой, мм	лазерной рулеткой или электронным тахеометром, мм
1	до 30	3	2
2	30–60	5	2
3	60–90	7	2
4	90–120	8	3
5	120–150	9	3
6	150–180	10	3
7	180–210	11	3
8	210–240	12	4
9	240–270	13	4
10	270–300	14	6

* Для зданий высотой свыше 300 м предельные погрешности определяются проектами ПОС и ППГР.

8 Геодезический контроль точности геометрических параметров возводимых конструкций здания (сооружения), сетей инженерно-технического обеспечения. Виды, методы и объекты контроля по стадиям производства

8.1 Геодезический контроль точности геометрических параметров возводимых зданий (сооружений) заключается в инструментальной проверке общих габаритов

(расстояний между смежными и крайними осями) возводимых зданий и сооружений, соответствия положения элементов, конструкций и частей зданий (сооружений) относительно осей, ориентирных рисок и отметок, вынесенных в натуру трасс и отметок сетей инженерно-технического обеспечения. Проверку проводят в процессе монтажа, прокладки сетей инженерно-технического обеспечения, после закрепления конструкций, до засыпки котлована, траншей. Контроль точности геометрических параметров зданий (сооружений) является обязательной составной частью производственного контроля качества и должен осуществляться в соответствии с приложением К.

Геодезический контроль точности геометрических параметров зданий (сооружений) заключается в:

а) инструментальной проверке общих габаритов (расстояний между крайними осями) возводимых зданий, сооружений соответствия положения элементов, конструкций и частей зданий (сооружений) относительно осей, ориентирных рисок и отметок, вынесенных в натуру трасс и отметок, сетей инженерно-технического обеспечения. Проверку проводят в процессе монтажа и после закрепления конструкций, но до засыпки котлована, траншей (при операционном контроле);

б) контроле отклонений от совмещения рисок геометрических осей металлических колонн в верхнем и нижнем сечениях от разбивочных осей, который следует выполнять и фиксировать по каждому ярусу в указанных сечениях по двум главным взаимно перпендикулярным осям поперечного сечения при строительстве зданий;

в) исполнительной геодезической съемке планового и высотного положения элементов, конструкций и частей зданий (сооружений), постоянно закрепленных по окончании монтажа (установки, укладки), а также фактического положения подземных сетей инженерно-технического обеспечения .

Исполнительную геодезическую съемку подземных сетей инженерно-технического обеспечения следует проводить до засыпки траншей. Перечень технических характеристик сетей инженерно-технического обеспечения, отображаемых на исполнительных съемках, и образцы основных исполнительных схем подземных сетей инженерно-технического обеспечения приведены в В.1–В.8.

8.2 Контроль точности должен обеспечивать:

- определение соответствия точности геометрических параметров возводимых конструкций, проложенных сетей инженерно-технического обеспечения, дорог и других сооружений требованиям нормативно-технической и проектной документации на объекты контроля;

- получение необходимой информации для оценки качества и точности выполнения работ.

8.3 Процедура геодезического контроля геометрических параметров реализуется исполнительной съемкой планового и высотного положения элементов, конструкций и частей зданий (сооружений), постоянно закрепленных по окончании монтажа (установки, укладки), а также фактического положения подземных сетей инженерно-технического обеспечения .

8.4 Исполнительную геодезическую съемку следует выполнять с отражением всех параметров, предусмотренных в ППГР. При сплошной съемке определяют фактическое положение смонтированных конструкций сооружения, сетей инженерно-технического обеспечения от знаков и ориентиров внутренней разбивочной сети.

При проведении исполнительной съемки определению подлежат только те геометрические параметры, для которых установлены допуски в проектной нормативно-технической и(или) проектной документации на объект строительства.

8.5 При выборочном контроле точности геометрические параметры проверяют по установленному плану контроля (выборке), состоящей из определенного числа объектов контроля (единиц продукции), выполненных работ (приложение К).

Правила и параметры применения выборочного контроля устанавливают на основе результатов статистического анализа точности.

8.6 Методы и средства измерений принимают в соответствии с характером объекта и измеряемых параметров из условия

$$\delta_{x\Sigma met} = \delta_{xmet}, \quad (8.1)$$

где $\delta_{x\Sigma met}$ – расчетная суммарная погрешность применяемого метода и средства измерений;

δ_{xmet} – среднеквадратическая погрешность измерения.

Расчетную погрешность измерений $\delta_{x\Sigma met}$ определяют (назначают) в ППГР. Проводят в соответствии с требованиями ГОСТ 23616. При выборе методов и средств измерений следует учитывать необходимость обеспечения наиболее полного исключения систематических погрешностей измерений.

8.7 Коэффициент перехода t от среднеквадратической погрешности δ измерений к предельным значениям допусков [15] должен приводиться в ППГР.

8.8 Измерения следует проводить в соответствии с правилами выполнения измерений по [13] и инструкциям (наставлениям) по использованию средств измерений.

8.9 Графическое оформление исполнительных съемок при использовании картографических материалов в качестве основы следует оформлять в соответствии с требованиями В.1–В.8.

8.10 Исполнительные схемы и чертежи, составленные по результатам исполнительных съемок, надлежит использовать при приемочном контроле актов приемки-сдачи работ органам госстройнадзора и другим уполномоченным лицам.

8.11 При приемке работ по завершению прокладки подземных сетей инженерно-технического обеспечения застройщик (технический заказчик), осуществляющий технический надзор за строительством, должен провести контрольную геодезическую съемку для проверки соответствия построенных зданий (сооружений) и сетей инженерно-технического обеспечения их отображению на предъявленных подрядчиком исполнительных чертежах.

8.12 Все изменения, внесенные в проектную документацию в установленном порядке, а также допущенные отклонения от нее, при их наличии, в размещении зданий (сооружений) и сетей инженерно-технического обеспечения следует фиксировать на исполнительном генеральном плане.

Исполнительные чертежи должны иметь подписи исполнителей геодезических работ, ответственного производителя работ на объекте, главного инженера. В случае необходимости на чертежах исполнительной документации должны размещаться согласования о допущенных изменениях в проекте, если такие отклонения подтверждены и согласованы с авторским надзором проектной организации.

8.13 При передаче отдельных частей здания (сооружения) от одной строительно-монтажной организации другой должны передаваться закрепленные в натуре необходимые для выполнения последующих геодезических работ знаки, закрепляющие оси, координаты, отметки, ориентиры, а также материалы исполнительных съемок по акту.

9 Мониторинг деформаций возводимых зданий и строительных конструкций

9.1 Мониторинг деформаций возводимых зданий и конструкций является составной частью инструментального контроля точности и проводится геодезическими методами, инструментами и приборами в период возведения зданий и сооружений.

9.2 В целом мониторинг представляет собой систему измерений (наблюдений), за изменением геометрической формы и отдельных частей здания, сооружения и общего смещения относительно первоначального положения в процессе строительства и эксплуатации, фиксации результатов, аналитической обработки.

В состав работ по заданию на мониторинг, согласованному с проектной организацией, с перечнем контролируемых параметров сооружения и указанием точности и периодичности их определения входят:

- схемы размещения точек контроля;
- схемы размещения исходных высотных или планово-высотных реперов, (грунтовых или стенных) вне зоны влияния деформаций строящегося сооружения, мест расположения базовых станций ГЛОНАСС/GPS, методов закрепления и тип марок в точках контроля;
- составление программы мониторинга геодезическими методами с указанием метода их проведения и аппаратурного обеспечения, предрасчета точности планируемых измерений;
- выполнение циклов собственно измерений, обработка их результатов и составление отчетных документов для передачи застройщику (техническому заказчику).

9.3 Измерения деформаций оснований фундаментов высотных зданий и комплексов и других сооружений следует проводить в соответствии с требованиями по разделу мониторинга в процессе строительства в ППГР и включают в том числе: проектирование, изготовление и технологию установки геодезических знаков. Местоположение знаков, глубина их заложения должны быть запроектированы в зависимости от методов измерений и с учетом инженерно-геологических условий оснований. Время проведения измерений должно быть увязано с календарным графиком строительства.

9.4 Типовая высотная геодезическая основа высотных зданий и комплексов и других сооружений включает:

- внешнюю (исходную) высотную основу;
- привязочный ход;
- внутреннюю основу для наблюдения за деформациями контролируемого сооружения;
- контрольную основу на монтажных горизонтах;
- контрольные станции (точки) для измерения отклонений от вертикали;
- типовую схему высотной геодезической основы для наблюдения за деформациями.

9.5 Высотная деформационная основа предназначается для:

- наблюдений за осадками оснований, фундаментов и строительных конструкций здания или сооружения;
- определения сжатия или усадки швов, колонн и бетонных конструкций;
- наблюдений за осадками основания и фундаментов во время эксплуатации (ГОСТ 24846, СП 22.13330).

9.6 В качестве внешней исходной высотной основы рекомендуется использовать куст грунтовых реперов. Число их должно быть не менее трех.. Реперы закладываются на глубину не менее 1 м ниже максимальной глубины промерзания в данной климатической зоне. Конструкция

репера показана в приложении Г. В плане они должны располагаться на линии или по углам равностороннего треугольника. Расстояние между соседними реперами не должно превышать 12 м. Куст реперов служит исходной высотной основой, определяет ее стабильность, как во время строительства, так и в период эксплуатации. В качестве исходной высотной основы могут использоваться стенные реперы, установленные в цокольных частях зданий и сооружений, осадка фундаментов которых практически стабилизировалась. Пригодны к использованию существующие стенные и грунтовые реперы государственной геодезической сети, а также сети МСК-СРФ (в местных системах координат субъектов Российской Федерации), стабильность которых подтверждена многолетними измерениями.

9.7 Для наблюдения за осадками оснований особо ответственных сооружений (фундаментов ядерных реакторов, хранилищ радиоактивных материалов, отдельных видов гидротехнических сооружений и тому подобных объектов, в том числе и научного назначения) в качестве исходной основы применяются глубинные репера. Глубинные репера закладываются на глубину до залегания скальных пород, а в случае их недоступности – на глубину не менее 100 метров. Глубинные репера следует располагать как можно ближе к наблюдаемому сооружению, в том числе внутри него.

9.8 Внешняя исходная высотная основа должна размещаться:

- в стороне от проездов, подземных сетей инженерно-технического обеспечения, складских и других территорий, где возможны вибрации от движения транспорта;
- вне зоны распространения давления на фундаменты от контролируемого возводимого здания или сооружения;
- вне зоны влияния вновь строящихся зданий и сооружений.

Практически удаление исходной высотной основы от сооружения должно быть не менее 150 м.

9.9 Измерения и контроль стабильности внешней исходной высотной основы проводят геометрическим нивелированием коротким визирным лучом.

9.10 Внутренняя высотная основа, предназначенная для наблюдения за осадками оснований, фундаментов и других строительных конструкций в период строительства, должна закрепляться осадочными марками в полу фундамента или осадочными марками на колоннах и монолитных конструкциях надземной части здания (приложение Г).

9.11 Осадочные марки в фундаментах устанавливают в нижней части несущих конструкций по всему периметру здания (сооружения), внутри его, в том числе на углах, стыках строительных блоков, по обе стороны осадочного или температурного шва, в местах примыкания продольных и поперечных стен, на поперечных стенах в местах пересечения их с продольной осью, на несущих колоннах. Осадочные марки на колоннах и других вертикальных монолитных конструкциях устанавливают на одном уровне.

Осадочные марки по периметру располагают через 6 – 8 м, по продольным и поперечным осям, если иное не предусмотрено в проектной документации. В среднем на фундаментную плиту закладывают одну марку на площади 100 м^2.

9.12 Дополнительно на контрольных монтажных горизонтах (для измерения отклонений от вертикали) размещают контрольные станции, включающие:

закладные для наклономерных измерений;

специальные марки для наклонного проектирования.

9.13 Металлические закладные для наклономерных измерений размером 200×200 мм устанавливают на колоннах вдоль продольных и поперечных осей здания.

9.14 Для измерения кренов и отклонений от вертикали надземной части сооружения в процессе ее возведения вдоль выбранных поперечных и продольных осей с внешней стороны здания закрепляют марки (приложение Е). На местности в створе марок фиксируют постоянные точки стояния теодолита.

Постоянные точки стояния теодолита должны располагаться не ближе высоты здания и закрепляться специальными костылями диаметром не менее 50 мм, забитыми в землю на глубину 0,5 м.

9.15 В случае появления трещин высотная геодезическая основа дополняется контрольными станциями наблюдения за раскрытием трещин. Для определения раскрытия трещин рекомендуется по обеим сторонам от нее закреплять контрольные марки, конструкция которых позволяет измерять расстояние между ними с погрешностью не более 0,5 мм.

9.16 Конкретное расположение осадочных марок на фундаментах здания или сооружения, а также конструкции марок определяют в техническом задании на мониторинг и ППГР, согласованном с проектной организацией.

9.17 Высотная основа на монтажных горизонтах предназначена для контроля отклонения построенной части от вертикали и контроля сжатия или усадки колонн (стен) или бетонных конструкций по мере возведения строительных конструкций. Основа монтажных горизонтов должна полностью повторять внутреннюю основу, закрепленную осадочными марками на колоннах или монолитной части на нижнем (исходном) горизонте.

9.18 Привязочный ход должен быть связующим звеном в схеме измерений между внешней исходной основой и внутренней деформационной основой и использоваться для передачи высот от исходной высотной основы на так называемые «осадочные марки» высотного здания или сооружения.

9.19 При производстве измерений геодезическими методами следует фиксировать перемещения и колебания элементов несущей конструктивной системы зданий:

- осадки фундаментов с последующим вычислением разности высот смежных точек измерений и средней осадки, а также крен фундамента конструктивной системы;
- горизонтальных перемещений верха смонтированных этажей;
- перекос этажных ячеек;
- прогибы элементов зданий;

9.20 При мониторинге высотных зданий и комплексов и других сооружений геодезическими методами определяются следующие характеристики деформаций «основание–фундамент–надземная часть» здания::

для основания и фундаментов:

абсолютная осадка S_j;

средняя осадка $S_{ср}$;

неравномерная осадка ΔS;

относительная неравномерная осадка $\Delta S/I$ – разность вертикальных перемещений, отнесенных к расстоянию между ними;

крен фундамента или здания в целом I – отношение разности осадок крайних точек фундамента к ширине (или длине) фундамента;

относительный прогиб (выгиб) *i/L* – отношение стрелы прогиба (выгиба) к длине *L* изгибаемого участка фундамента;

отклонение от вертикали строительных конструкций (осей колонн, стен, лифтовых шахт и других элементов);

сжатие или усадка швов между колоннами и другими бетонными конструкциями;

раскрытие трещин (при их появлении) и динамика их развития.

9.21. При расчете точности определения деформаций должны выдерживаться следующие нормы точности:

- среднеквадратическая погрешность определения значения осадки высотных зданий и комплексов и других сооружений не должна превышать 1,0 мм;

- предельные горизонтальные перемещения верха высотных зданий и комплексов с учетом крена фундаментов в зависимости от высоты здания *h* не должны превышать [16]:

1/500 – до 150 м (включительно);

1/1000 – свыше 150 м до 400 м;

определяют специальным расчетом – свыше 400 м.

9.22 Итоговой нормируемой характеристикой деформации зданий и других сооружений является отклонение верха (крена) здания от вертикали. Основной вклад в эту величину вносят неравномерные осадки фундаментов. Предельные отклонения верха зданий и сооружений и осадок приведены в таблице 9.2.

9.23 Из-за особенностей конструкции ряда зданий и их «гибкости» (для высотных зданий обычно имеет значение коэффициент: от одного до восьми) деформации фундаментов не полностью определяют итоговую деформацию верха здания.

Величина перекосов вертикальных этажных ячеек и неравномерных вертикальных и горизонтальных деформаций соседних конструктивных систем при строительстве высотных зданий и комплексов не должна превышать $h_s/300$, где h_s – высота этажа, равная расстоянию между срединными плоскостями плит смежных этажей.

Величины перекосов надлежит выполнять по схемам, указанным в ППГР.

9.24 В связи с тем, что надземная часть здания испытывает ветровые нагрузки и неравномерный солнечный нагрев, что не работает как единое целое с фундаментами и основаниями, наблюдения за деформациями должны проводиться отдельно для каждой составной части системы (подсистемы): «основание–фундамент–надземная часть» (СП 20.13330)

9.25 При мониторинге высотных зданий и комплексов и других сооружений геодезическими измерениями определяются следующие характеристики деформаций основания и фундаментов:

абсолютная осадка S_j;

средняя осадка $S_{ср}$;

неравномерная осадка ΔS;

относительная неравномерная осадка $\Delta S/I$ – разность вертикальных перемещений, отнесенных к расстоянию между ними;

крен фундамента или здания в целом I – отношение разности осадок крайних точек фундамента к ширине (или длине) фундамента;

относительный прогиб (выгиб) *i/L* – отношение стрелы прогиба (выгиба) к длине *L* изгибаемого участка фундамента;

отклонение от вертикали строительных конструкций (осей колонн, стен, лифтовых шахт и других элементов);

сжатие или усадка швов между колоннами и другими бетонными конструкциями;

раскрытие трещин (при их появлении) и динамика их развития.

9.26 Предельные показатели точности измерений этих значений должны быть заданы ППГР (таблица 9.2). Для измерения вышеуказанных видов деформации геодезическими методами необходимо создавать так называемую «геодезическую деформационную основу» – внутреннюю и внешнюю.

Деформационная основа должна сохраняться на весь период строительства и эксплуатации.

Рекомендуемая частота проведения наблюдений за каждым видом деформаций приведена в таблице 9.1.

Т а б л и ц а 9.1

Вид деформации	Цикличность					
	во время строительства			1–3 года после строитель-ства	эксплуатация	
	возведения фундамена	через каждые 5 этажей	окончание строительста	1–2 раза в квартал	2 раза в год	постоянно*
1 Абсолютная осадка	+	+	+	+	+	–
2 Неравномерная осадка	+	+	+	+	+	–
3 Крен фундаментов	+	+	+	+	+	+
4 Прогиб фундаментов	+	+	+	+	+	–
5 Отклонение от вертикали (крен):						
колонн	–	+	+	–	–	–
лифтовых шахт	–	+	+	–	–	–
монолитной части		+	+	–	–	–
6 Сжатие или усадка колонн		+	+	–	–	–
7 Крен верхней части строительных конструкций	–	–	+	+	+	+
* Рекомендуется использовать автоматизированные системы.						

9.27 При расчете точности определения деформаций должны выдерживаться следующие нормы точности измерений:

- среднеквадратическая погрешность определения значения осадки высотных зданий и комплексов и других сооружений не должна превышать 1,0 мм;

- предельные горизонтальные перемещения верха высотных зданий и комплексов и сооружений с учетом крена фундаментов в зависимости от высоты здания h не должны превышать [9]:

1/500 – до 150 м (включительно);

1/1000 – свыше 150 м до 300 м;

определяют специальным расчетом – свыше 300 м.

9.28 При необходимости мониторинга в период строительства высотных зданий и комплексов и других сооружений и выборе методов измерений учитывают следующие особенности высотного строительства: колебания температуры, односторонний солнечный нагрев, ветровую нагрузку (внешние факторы), вибрацию, неравномерность нагрузки под действием передвижных подъемных устройств (техногенные факторы), стесненные условия как внутри, так и вокруг строительства и малые пространства для наблюдений из-за сравнительно малых габаритов фундаментов [10], [17], СП 267.1325800.

Для измерений следует выбирать время суток, когда исключены или минимизированы влияния вышеуказанных факторов воздействия.

9.29 При строительстве высотных зданий и комплексов и других сооружений применяют следующие методы измерений: геометрическое нивелирование коротким лучом визирования, гидростатическое нивелирование.

При контроле отклонений от вертикали используют способ вычисления крена по параметрам вероятнейшей плоскости на монтажном горизонте и наклон. Измерения проводят с помощью оптических квадрантов.

Измерения проводят нивелированием контрольных точек на поверхности монтажного горизонта.

9.30 Измерения деформаций оснований фундаментов высотных зданий и комплексов и других сооружений следует проводить по разделу мониторинга в процессе строительства ППГР. ППГР должен включать в себя: проектирование, изготовление и технологию установки геодезических знаков и (или) осадочных марок. Местоположение знаков (марок), глубина их заложения должны быть спроектированы в зависимости от методов измерений и с учетом инженерно-геологических условий оснований. Время проведения измерений должно быть увязано с календарным графиком строительства.

Среднеквадратические погрешности измерений зависят от типа сооружений, конструктивных элементов зданий, предельных деформаций оснований и не должны превышать 0,2 величин предельных деформаций оснований, приведенных в таблице 9.2.

Таблица 9.2

Сооружения	Предельные деформации		
	Погрешности при их измерениях		
	Относительная разность осадок $(\Delta_S/L)_u$	Величина крена i_u	Средняя $\hat{S}_u$ (в скобках $S_{max,\,u}$) осадка, см
1 Производственные и гражданские одноэтажные и многоэтажные здания с полным каркасом: железобетонным	0,002 0,0004	–	(10) (2)
то же, с устройством железобетонных поясов или монолитных перекрытий, а также здания монолитной конструкции с полным каркасом	0,003 0,0006	– –	(15) (3)
стальным	0,004 0,0008	–	(15) (3)
то же, с устройством железобетонных поясов или монолитных перекрытий	0,004 0,0008	–	(18) (3,6)
2 Здания и сооружения, в конструкциях которых не возникают усилия от неравномерных осадок	0,006 0,0012	–	20 4
3 Многоэтажные бескаркасные здания с несущими стенами из: крупных панелей	0,0016 0,00032	0,005 0,001	12 2,4
крупных блоков или кирпичной кладки без армирования	0,0020 0,0004	0,005 0,0001	12 2,4
то же, с армированием, в том числе с устройством железобетонных поясов или монолитных перекрытий, а также здания монолитной конструкции	0,0024 0,00048	0,005 0,001	18 3,6
4 Сооружение элеваторов из железобетонных конструкций: рабочее здание и силосный корпус монолитной конструкции на одной фундаментной плите	–	0,003 0,0006	40 8
то же, сборной конструкции	–	0,003 0,0006	30 6
отдельно стоящий силосный корпус монолитной конструкции	–	0,004 0,0008	40 8
то же, сборной конструкции	–	0,004 0,0008	30 6
отдельно стоящее рабочее здание	–	0,004 0,0008	25 5
5 Дымовые трубы высотой H, м: $H \le 100$	–	0,005 0,001	40 8
$100 < H \le 200$	–	1/(2H) 0,0002	30 6
$200 < H \le 300$	–	1/(2H) 0,0006	20 4

H > 300	–	$\frac{1/(2H)}{0{,}0006}$	$\frac{10}{2}$
6 Жесткие сооружения высотой до 100 м, кроме указанных в пунктах 4 и 5	–	0,004	$\frac{20}{4}$
7 Антенные сооружения связи:			
стволы мачт заземленные	–	$\frac{0{,}002}{0{,}0004}$	$\frac{20}{4}$
то же, электрически изолированные	–	$\frac{0{,}001}{0{,}0002}$	$\frac{10}{2}$
башни радио	$\frac{0{,}002}{0{,}0004}$	–	–
башни коротковолновых радиостанций	$\frac{0{,}0025}{0{,}0005}$	–	–
башни (отдельные блоки)	$\frac{0{,}001}{0{,}0002}$	–	–
8 Опоры воздушных линий электропередачи:			
промежуточные прямые	$\frac{0{,}003}{0{,}0006}$	$\frac{0{,}003}{0{,}0006}$	–
анкерные и анкерно-угловые, промежуточные угловые, концевые, порталы открытых распределительных устройств	$\frac{0{,}0025}{0{,}0005}$	$\frac{0{,}0025}{0{,}0005}$	–
специальные переходные	$\frac{0{,}002}{0{,}0004}$	$\frac{0{,}002}{0{,}0004}$	–

П р и м е ч а н и я

1 Предельные значения относительного прогиба зданий, указанных в пункте 3 таблицы 9.2, принимают равными $0{,}5(\Delta_S/L)_u$, а относительного выгиба $0{,}25(\Delta_S/L)_u$.

2 При определении относительной разности осадок $(\Delta_S/L)_u$ за L принимают расстояние между осями блоков фундаментов в направлении горизонтальных нагрузок, а в опорах с оттяжками – расстояние между осями сжатого фундамента и анкера.

3 Если основание сложено горизонтальными (с уклоном не более 0,1), выдержанными по толщине слоями грунтов, предельные значения максимальных и средних осадок допускается увеличивать на 20 %.

4 Предельные значения подъема основания, сложенного набухающими грунтами, допускается принимать: максимальный и средний подъем в размере 25 % и относительную разность осадок в размере 50 % соответствующих предельных значений деформаций, приведенных в данной таблице, а относительный выгиб – в размере $0{,}25(\Delta_S/L)_u$.

5 Для сооружений, перечисленных в пунктах 1 – 3 с фундаментами в виде сплошных плит предельные значения средних осадок допускается увеличивать в 1,5 раза.

6 На основе обобщения опыта проектирования, строительства и эксплуатации отдельных видов сооружений допускается принимать предельные значения деформаций основания, отличающиеся от указанных в настоящей таблице, если параметры деформаций обоснованы в проектной документации.

9.31 Обработка результатов измерений должна включать в себя проверки полевых журналов, вычисление значений деформаций, оценку точности проведенных полевых работ, составление ведомостей по каждому циклу измерений и их графическое оформление и завершаться составлением технического отчета.

9.32 Указания по процессу мониторинга зданий и сооружений после окончания строительства, в процессе эксплуатации приведены в приложении Е.

10 Исполнительная и контрольная съемки сетей инженерно-технического обеспечения подземных частей зданий и сооружений. Документация

10.1 Исполнительную геодезическую съемку сетей инженерно-технического обеспечения для составления исполнительных чертежей проводят после завершения всех работ по прокладке, установке и креплению запорных устройств и других элементов коммуникаций до засыпки траншей, установки в проектное положение и закрепления конструктивных элементов зданий и сооружений.

Исполнительную геодезическую съемку подземных частей зданий и сооружений для составления исполнительных схем проводят до засыпки котлованов и траншей в процессе строительства и реконструкции.

10.2 Состав, содержание, оформление и проверка исполнительных чертежей и исполнительных схем подземной сети инженерно-технического обеспечения, подземных частей зданий и сооружений приведены в [9] и В.1–В.8.

10.3 Исполнительные чертежи сетей инженерно-технического обеспечения составляют на:

- вновь построенные и существующие подземные коммуникации, включая газовые врезки, вынос газопроводов на стены зданий, светофорные объекты;
- капитальный ремонт, перекладку и реконструкцию инженерных коммуникаций, включая методы санации, пневмопробойника, протяжки внутри реконструируемых трубопроводов полиэтиленовых труб;

закладку и докладку резервных труб под дорогами.

Исполнительные схемы частей зданий и сооружений составляют на:

- подземные и наземные части вновь построенных зданий и сооружений;
- подземные и наземные части реконструированных зданий и сооружений.

10.4 При исполнительной съемке сетей инженерно-технического обеспечения определению подлежат плановые и высотные положения:

- всех подземных частей здания и сооружения с заглублением более чем на 0,5 метра;
- всех углов поворота, места изменения уклонов сетей инженерно-технического обеспечения, диаметров труб, места присоединения ответвлений, пересечения с другими сетями инженерно-технического обеспечения, а также другие видимые точки и точки на прямых участках не реже чем через 50 м:

на теплосети: камеры, смотровые люки, компенсаторы, неподвижные опоры. В зависимости от стадии строительства теплосети определяют сечение канала, диаметр труб, отметки низа канала или верха канала, отметки верха труб, наземные павильоны над камерами;

на водоводе, водопроводе, напорной канализации, газопроводе и других напорных трубных прокладках: колодцы, коверы, контрольные трубки, регуляторы давления, гидравлические затворы, аварийные выпуски, водоразборные колонки, гидранты, верх труб, обечаек колодцев (если установлены), дна колодца, верха и низа камеры а также диаметры труб и их назначение;

на самотечной канализации, водостоке (ливневой канализации), дренаже: колодцы, решетки, ливнеспуски, камеры, лотки труб и обечаек колодцев (если установлены), дна колодца, верха и низа камеры, а также диаметры труб;

при съемке сети инженерно-технического обеспечения, расположенной на поверхности земли, по зданию, мосту, забору, эстакаде и прочее – опорные элементы трассы;

на телефонной канализации – колодцы. Определяют отметки обечаек, верха труб, дна, высота горловины колодца;

на кабельных сетях – количество кабелей или труб, углы поворотов, места выходов на стены зданий, опоры, их число, камеры и люки;

на коллекторах – камеры, смотровые люки, углы поворота, места изменения сечений. Определяет сечение канала и отметки низа или верха канала;

на электрозащите от коррозии – количество кабелей или труб, углы поворота, контактные устройства, анодные заземления, дроссели, электрозащитные установки и их размеры, точки контура анодного заземления;

при обследовании и съемке колодцев – определяют высоты горловин колодцев с отображением результатов в абрисе.

При съемке закрытых переходов, возводимых методом горизонтального и направленного бурения (ГНБ) – фиксацию направлений, отметки проводят во время контрольной протяжки зонда.

10.5 Обязательной съемке подлежат все подземные сооружения, пересекающиеся или идущие параллельно прокладке, вскрытые траншеей. Одновременно со съемкой указанных элементов сетей инженерно-технического обеспечения проводят съемку текущих изменений в границах участка, отведенного под строительство, капитальные строения в границах охранных зон.

10.6 Плановое положение осей, габаритов и точек поворота сетей инженерно-технического обеспечения и сооружений определяют координированием навигационной спутниковой аппаратурой при наличии возможности определения собственного положения по сигналам ГНСС ГЛОНАСС/GPS от пунктов опорной геодезической сети и точек, с которых выносились в натуру место размещение коммуникаций и от твердых точек капитальной застройки.

10.7 Для использования результатов съемок для составления кадастровых карт исполнительная съемка сетей инженерно-технического обеспечения должна выполняться с регламентированной точностью. При этом значения координат представлять в метрах с округлением до 0,01 метра.

Съемки спутниковыми методами для целей составления кадастровых карт должны производиться с использованием сети региональных референсных станций с погрешностью взаимного положения точек съемочного обоснования относительно антенн базовых станций референсной сети в плане 5 мм ± 0,5 мм/км, по высоте 10 мм ± 0,5 мм/км и суммарную погрешность в местной системе координат 10 мм в плане и 20 мм по высоте.

10.8 Предельная погрешность при обеспечении автономного определения координат аппаратурой исполнителей и с целью развития, сгущения или восстановления геодезической основы не должна превышать 20 мм (в режиме постобработки), а определение осей (габаритов) трасс коммуникаций при съемке: 50 мм (в режиме реального времени).

10.9 При съемке колодцев, камер и коллекторов проводят обмеры внутреннего и внешнего габаритов сооружения и его конструктивных элементов, определяют расположение труб и фасонных частей с привязкой к отвесной линии, проходящей через

центр крышки колодца. При этом должны быть установлены: назначение, конструкция колодцев, камер, коллекторов, распределительных шкафов и киосков, диаметры труб и другие конструктивные элементы подземных сооружений.

10.10 В состав исполнительного чертежа, исполнительной схемы должен входить каталог координат характерных точек подземной части здания, сооружения и инженерной сети, составленный в системе координат и высот субъекта Российской Федерации.

10.11 Для газовых и тепловых сетей фиксируют расположение стыков относительно люков колодцев и камер с указанием типа стыка.

10.12 При съемке элементов параллельно проложенных сетей инженерно-технического обеспечения обязательным условием является контрольное измерение расстояний между ними. Предельные ошибки определения элементов подземной инженерной сети в плане не должны превышать требований 10.7.

10.13 Высотное положение подземных сетей инженерно-технического обеспечения определяется до засыпки траншеи (котлована) техническим нивелированием в соответствии с требованиями таблицы 7.1. Высотное положение элементов сети инженерно-технического обеспечения в проходном коллекторе определяют от проложенного внутри него нивелирного хода. Высотное положение подземных частей зданий и сооружений определяется до засыпки котлована с точностью, указанной в ППГР.

10.14 Нивелированием определяют высотные отметки фундаментных плит, ростверков, фундаментов под входные группы, пандусы и пр., высоту пола и верха коллектора, верха и низа кабельной канализации в пакетах (блоках), верха бронированного кабеля, верха трубопроводов, поверхности земли (бровки траншеи) в характерных местах, углов поворота и точек изменения уклонов подземных коммуникаций, обечаек смотровых колодцев и всех остальных точек, заснятых в плане. В канализации (фекальной и ливневой), дренаже и других самотечных трубопроводов нивелируют лотки труб. Кроме того, определяют высоту элементов всех существующих инженерных коммуникаций, вскрытых в траншеях при строительстве.

10.15 К исполнительному чертежу закрытых переходов методом горизонтального направленного бурения должен прилагаться протокол бурения.

10.16 На исполнительном чертеже должны быть нанесены границы охранных зон и территорий с особым режимом их использования. Границы следует наносить пунктирными линиями с обеих сторон сетей инженерно-технического обеспечения, руководствуясь требованиями приложений Л, М и [3], [4], если иные требования не указаны в проектной документации.

10.17 Исполнительный чертеж составляется в масштабе разбивочного чертежа проектной документации на геоподоснове М 1:500 в бумажном виде и может дополнительно представляться в электронном виде.

При размещении сетей инженерно-технического обеспечения в плотной городской застройке и большом количестве ранее проложенных сетей инженерно-технического обеспечения исполнительную документацию надлежит оформлять в более крупном масштабе (1:200, 1:100).

10.18 Правильность отображения подземной части здания и сооружения на исполнительной схеме проверяют по результатам контрольной геодезической съемки.

На исполнительных чертежах следует показывать оси или габариты сетей инженерно-технического обеспечения, а также границы охранных зон нанесенных в соответствии с требованиями [3], [4], [5], [6], [18], [20], СП 36.13330, СП 42.13330, СП 62.13330.

Правильность отображения подземных сетей инженерно-технического обеспечения на исполнительных чертежах должна проверяться по результатам контрольной геодезической съемки (КГС).

КГС проводится организацией, уполномоченной местным органом власти.

10.19 Проверку правильности составления исполнительных чертежей, исполнительных схем проводят:

сопоставлением координат и высот идентичных точек с данными КГС;

сопоставлением данных о местоположении построенных (реконструированных) подземных частей зданий и сооружений;

сопоставлением с требованиями к оформлению исполнительных схем;

сличением положения точек, полученных путем графических привязок к твердым контурам, и отметок на исполнительном чертеже с данными КГС;

определением соответствия примененных при составлении чертежа методов и приемов съемки принятым нормативам – схема, длина и точность теодолитных и нивелирных ходов, длина створов и засечек, наличие и допустимость треугольников погрешности со стороной треугольника до 0,5 м в натуре (в масштабе 1:500 – 1 мм сторона треугольника погрешностей), привязка только к капитальной застройке.

При полевом контроле проводят:

промеры между точками привязки характерных точек;

привязки люков и углов камер, а также определяют отметки дна камеры и колодцев, размеры сечений для каналов и коллекторов, количество, диаметры и материал трубопроводов;

количество кабелей, отверстий, труб и размеры и привязки инженерного оборудования: обойм, футляров и пр.

10.20 При наличии расхождений планово-высотного положения сетей инженерно-технического обеспечения на исполнительном чертеже, представленном производителем работ, чертеж возвращают представителю строительной организации на исправление.

10.21 Чертеж исполнительный съемки и другие исполнительные схемы, поступающие в фонд материалов и данных инженерных изысканий, должны быть оформлены в полном соответствии с эталоном исполнительного чертежа, исполнительной схемы без исправлений и подчисток, а также иметь штамп проверки на соответствие данным контрольной геодезической съемки и проекту и штампы строительной и эксплуатирующей организации.

10.22 Исполнительные чертежи подземных сетей инженерно-технического обеспечения, исполнительная схема подземных частей зданий и сооружений, прошедшие контроль, сдают в фонд материалов и данных инженерных изысканий.

Приложение А

Функции застройщика (технического заказчика) по обеспечению составления исполнительной геодезической документации

А.1 К основным функциям застройщика (технического заказчика) относятся:

- обеспечение строительства проектной документацией, прошедшей экспертизу и утвержденной в установленном порядке, для выполнения разбивочных работ, в том числе разделом «Геодезические работы проекта организации строительства (ПОГР)», включая генеральный (строительный) план, план фундаментов (котлованов);

- создание геодезической разбивочной основы для строительства и геодезические измерения (мониторинг) деформаций оснований, конструкций зданий (сооружений) и их частей в процессе строительства;

- комплектация, хранение и передача соответствующим организациям исполнительной геодезической документации, схем размещения знаков и других ориентиров для проведения мониторинга за смещаемостью и деформативностью оснований, фундаментов и других конструкций возведенных сооружений, если это предусмотрено проектом.

А.2 Застройщик (технический заказчик) для осуществления своих функций по обеспечению геодезической разбивочной основой строительной площадки измерений деформаций, а также для обеспечения взаимодействия с органами государственного надзора и местного самоуправления может привлекать в соответствии с действующим законодательством специализированную организацию или специалиста соответствующей квалификации.

А.3 Специализированная организация или специалист в соответствии с действующим законодательством должны являться членами саморегулируемой организации в области инженерных изысканий.

Передачу застройщиком (техническим заказчиком) вышеуказанных функций привлеченной организации или специалисту оформляют договором между ними. Выполнение инженерных изысканий по таким договорам обеспечивается специалистами по организации инженерных изысканий (главными инженерами проекта), сведения о которых включены в национальный реестр специалистов в области инженерных изысканий и архитектурно-строительного проектирования.

А.4 До начала производства земляных работ при строительстве зданий, сооружений и прокладке трасс сетей инженерно-технического обеспечения предоставить генподрядчику:

- акты выноса в натуру границ участка строительства, осей контура строительства зданий сооружений и трасс осей подземных сетей инженерно-технического обеспечения (начало, все точки поворота трассы, точки не реже чем через 1,0 км, окончание прокладки трассы), а также закрепленные надлежащим образом знаки и пункты в земле

или створы осей на близлежащих капитальных строениях, а также чертежи и схемы размещения этих знаков;

- акты обследования территорий застройки и трасс прокладываемых сетей инженерно-технического обеспечения с указанием наличия или отсутствия ранее проложенных сетей инженерно-технического обеспечения (в том числе недействующих), а также чертежи и схемы размещения этих трасс в плане и по глубине залегания.

А.5 Акты выноса в натуру границ строительного участка, осей по контуру строительства, осей трасс должны быть составлены до начала работы, но не позднее чем за 10 дней до начала земляных работ.

Приложение Б

АКТ
ПРИЕМКИ ГЕОДЕЗИЧЕСКОЙ РАЗБИВОЧНОЙ ОСНОВЫ ДЛЯ СТРОИТЕЛЬСТВА

_____.
(наименование объекта строительства)

_____.

Комиссия в составе:

ответственного представителя заказчика _____.

_____.
(фамилия, инициалы, должность)

_____.

ответственных представителей генподрядной строительно-монтажной организации _____.

_____.
(фамилия, инициалы, должность)

_____.

рассмотрела представленную техническую документацию на геодезическую разбивочную основу для строительства _____.

_____.
(наименование объекта строительства)

и провела осмотр закрепленных на местности знаков этой основы.

Предъявленные к приемке знаки геодезической разбивочной основы для строительства, их координаты, отметки, места установки и способы закрепления соответствуют представленной технической документации

_____.
(наименование проектной организации, номера чертежей, дата выпуска)

и выполнены с соблюдением заданной точности построений и измерений.

На основании изложенного комиссия считает, что заказчик сдал, а подрядчик принял знаки геодезической разбивочной основы для строительства (наименование объекта или его отдельных цехов, зданий, сооружений)

Приложения: _____.
(чертежи, схемы, ведомости и т.п.)

_____.

Представитель заказчика _____.
(подпись)

Представители подрядчика: производитель работ

_____.
(подпись)

работник геодезической службы

_____.
(подпись)

АКТ
ПРИЕМКИ-ПЕРЕДАЧИ РЕЗУЛЬТАТОВ ГЕОДЕЗИЧЕСКИХ РАБОТ ПРИ СТРОИТЕЛЬСТВЕ ЗДАНИЙ, СООРУЖЕНИЙ, ПРОКЛАДКЕ КОММУНИКАЦИЙ

« » _____. _____. г. _____.
(место составления)

Объект _____.
(наименование объекта строительства)

Комиссия в составе:
ответственного представителя строительно-монтажной организации, передающей работы

_____.
(фамилия, инициалы, должность)

ответственного представителя строительно-монтажной организации, принимающей работы_____.

_____.
(фамилия, инициалы, должность)

рассмотрела представленную техническую документацию на выполненные геодезические работы (схемы геодезической разбивочной основы для строительства, внутренней разбивочной сети здания, сооружения, схемы исполнительных съемок, каталоги координат, отметок, ведомости и т.д.) при строительстве

_____.
(наименование объекта)

и провела осмотр закрепленных на местности и здании знаков сети.

Предъявленные к приемке знаки разбивочной сети, их координаты, отметки, места установки и способы закрепления соответствуют представленной на них технической документации, и работы выполнены с соблюдением заданной точности построений и измерений.

На основании изложенного комиссия считает, что ответственный представитель строительно-монтажной организации _____.

_____.
(наименование организации)

сдал, а представитель строительно-монтажной организации _____ .

_____.
(наименование организации)

принял указанные выше работы по _____ .

_____.
(наименование объекта, отдельных частей зданий и сооружений)

Приложения: _____.
(чертежи, схемы, ведомости и т..д.)

Представитель строительно-монтажной организации, передающей работы _____.

_____.
(подписи производителя работ, работника геодезической службы)

Представитель строительно-монтажной организации, принимающей работы _____.

_____.
(подписи производителя работ, работника геодезической службы)

Приложение В
Перечень технических характеристик сетей инженерно-технического обеспечения

В.1 Перечень технических характеристик сетей инженерно-технического обеспечения, строительных конструкций, отображаемых при исполнительных съемках

При составлении исполнительной геодезической документации на возведенные подземные (до засыпки траншей), наземные и воздушные сооружения должны быть зафиксированы следующие технические характеристики:

по водопроводу:

материал и наружный диаметр труб;

назначение (хозяйственно-питьевой, производственный);

по канализации:

характеристика сети (напорная, самотечная);

назначение (бытовая, производственная, дождевая);

материал и диаметр труб (внутренний для самотечных и наружный для напорных сетей);

по теплосети:

тип прокладки (канальная или бесканальная);

тип канала (проходной, полупроходной, непроходной);

материал и внутренние размеры канала;

количество и наружный диаметр труб;

по газопроводу**:**

наружный диаметр и материал труб;

давление газа (низкое, среднее, высокое);

по кабельным сетям:

напряжение электрических кабелей (высоковольтные 6 кВ и выше, низковольтные);

направление (номера трансформаторных подстанций) для высоковольтных кабелей;

условия прокладки (в канализации, в коллекторах, бронированный кабель), принадлежность кабелей связи;

число отверстий в телефонной канализации;

материал и размеры распределительных пунктов, трансформаторных подстанций, телефонных шкафов и коробок;

по подземному дренажу:

материал и наружный диаметр труб;

поперечное сечение галерейных дрен, глухих коллекторов (по дополнительному заданию застройщика (технического заказчика).

В колодцах (шурфах) должно быть определено назначение входящих сетей инженерно-технического обеспечения, диаметр и материал труб, материал и тип каналов, число кабелей (а также труб при кабельной канализации), направление стока в самотечных трубопроводах, направления на смежные колодцы (камеры) и вводы в здания (сооружения) с составлением схемы.

На исполнительных чертежах габариты колодцев (камер) следует отражать в масштабе плана, если площадь колодцев (камер) составляет в натуре не менее 4 м^2 при съемке в масштабе 1:500 и 9 м^2 – в масштабе 1:1000.

Плановое положение прокладок, размещенных в колодцах (камерах) указанных размеров, определяется относительно проекции центра люка.

Требование к точности определения высотного и планового положения сетей инженерно-технического обеспечения регламентировано в таблице 7.1 (пункты 8 и 9).

Нивелирование подземных сооружений включает определение высот обечаек (верха чугунного кольца люка колодца), земли или мощения у колодца, а также высот, расположенных в колодце труб, кабелей, каналов (промерами от обечайки с отсчетом до 1 см).

В колодцах (камерах) подлежат нивелированию:

дно лотка – в самотечных сетях;

низ входящей трубы – в перепадных колодцах, дополнительно;

дно колодца, низ входящей и выходящей труб – в колодцах-отстойниках;

верх труб – в напорных трубопроводах;

верха и низа каналов (коллекторов) – в каналах-коллекторах;

место пересечения кабеля со стенками колодца, верх и низ пакета (блока) при кабельной канализации в кабельных сетях.

Съемка точек подземных сетей инженерно-технического обеспечения на прямолинейных участках должна производиться, как правило, через 20, 30 и 50 м (по указаниям ППГР).

Глубину заложения бесколодезных прокладок определяют на углах поворота, в точках резкого излома рельефа, но не реже чем через 10 м в масштабе съемки.

В зависимости от насыщенности подземными и наземными сооружениями коммуникаций допускается составлять совмещенными планы с изображением на одном листе плана ситуации, рельефа и подземных (наземных) сооружений, планы отдельных подземных (наземных) сооружений, их групп и др. Необходимость составления совмещенных или раздельных планов подземных (наземных) сооружений должна устанавливаться в задании заторойщика (технического заказчика).

В состав документации по исполнительной съемке поземных и наземных сооружений дополнительно:

журналы детального обследования наземных и подземных сооружений;

эскизы опор и колодцев (камер) при их детальном обследовании;

планы наземных и подземных сооружений, согласованные с эксплуатирующими организациями;

каталоги координат выходов, углов поворота сетей инженерно-технического обеспечения, отметок низа их оснований.

На чертежах исполнительных съемок должны быть отражены границы охранных зон в соответствии с требованиями [3], [4], [5], [6], [18], [20], СП 36.13330, СП 42.13330, СП 62.13330.

В.2 Каталог координат точек контура объекта строительства

Пример оформления

КАТАЛОГ

координат точек на объекте строительства

Адрес обьекта:

Съемку производил _____

Каталог составил _____

В данном каталоге пронумеровано и заполнено _____ лист

Рисунок В.1, лист 1

№ п.п.	№ точки	X	Y	H	Место опр. Отметки
1	101	-7322.058	-8597.814	183.324	верх роств. (-2.50)
2	102	-7324.786	-8585.922	183.320	верх роств. (-2.50)
3	103	-7324.522	-8589.038	183.350	верх роств. (-2.50)
4	104	-7324.427	-8589.424	183.330	верх роств. (-2.50)
5	105	-7325.455	-8591.293	183.320	верх роств. (-2.50)
б	109	-7322.620	-8602.160	183.325	верх роств. (-2.50)
7	110	-7320.779	-8603.279	183.326	верх роств. (-2.50)
8	111	-7320.678	-8603.654	183333	верх роств. (-2.50)
9	112	-7319.352	-8606.506	183.324	верх роств. (-2.50)
10	113	-7317.534	-8616.645	183.324	верх роств. (-2.50)
11	114	-7323.992	-8588.902	183.324	верх роств. (-2.50)
12	115	-7320.459	-8584.747	183.330	верх роств. (-2.50)
13	116	-7319.426	-8582.907	183.320	верх роств. (-2.50)
14	119	-7308.480	-8580.036	183.325	верх роств. (-2.50)
I5	120	-7302.331	-8579.928	183.326	верх роств. (-2.50)
16	121	-7306.671	-8581.096	183.324	верх роств. (-2.50)
17	122	-7301.381	-8583.426	183.324	верх роств. (-2.50)
18	123	-7299.628	-8584.417	183.330	верх роств. (-2.50)
19	152	-7296.777	-8595.353	183.320	верх роств. (-2.50)
20	153	-7297.777	-8597.058	183.325	верх роств. (-2.50)
21	154	-7296.855	-8600.554	183.326	верх роств. (-2.50)
22	155	-7301.174	-8601.698	183.324	верх роств. (-2.50)
23	156	-7302.297	-8603.556	183.324	верх роств. (-2.50)
24	157	-7301.029	-8604.650	183.330	верх роств. (-2.50)
25	158	-7299.138	-8611.786	183.320	верх роств. (-2.50)
26	159	-7303.929	-8606.971	183.325	верх роств. (-2.50)
27	160	-7303.499	-8608.577	183.326	верх роств. (-2.50)
28	161	-7307.472	-8609.598	183.324	верх роств. (-2.50)
29	162	-7319.399	-8609.553	183.330	верх роств. (-2.50)
30	163	-7305.269	-8606.804	180.786	верх фунд. плиты
31	164	-7314.784	-8615338	179.460	низ фунд. плиты
32	165	-7322.520	-8593.850	182.400	низ фунд. плиты
33	166	-7322.500	-8593.800	182.920	верх роств. (-2.50)
34	167	-7307.911	-8607.980	183.326	верх роств. (-2.50)
35	168	-7313.163	-8606.428	183.324	верх роств. (-2.50)
36	170	-7314.780	-8615.300	179.600	верх фунд. плиты
37	265	-7320.103	-8603.494	183.320	верх роств. (-2.50)
38	266	-7314.990	-8605.339	183.325	верх роств. (-2.50)

Рисунок В.1, лист 2

В.3 Пример оформления исполнительного чертежа теплосети с охранными зонами

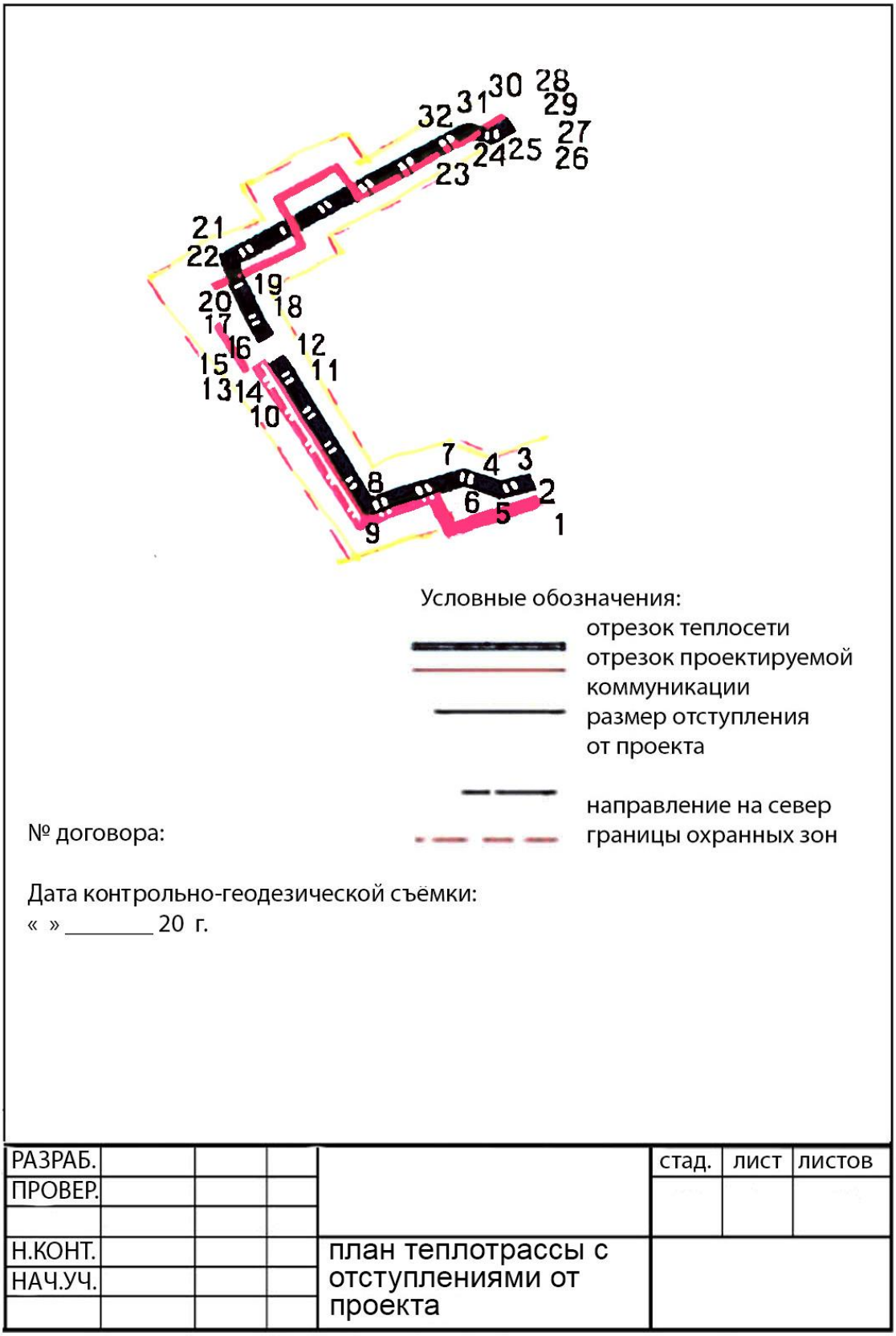

Рисунок В.2

В.4 Пример оформления продольного профиля теплотрассы

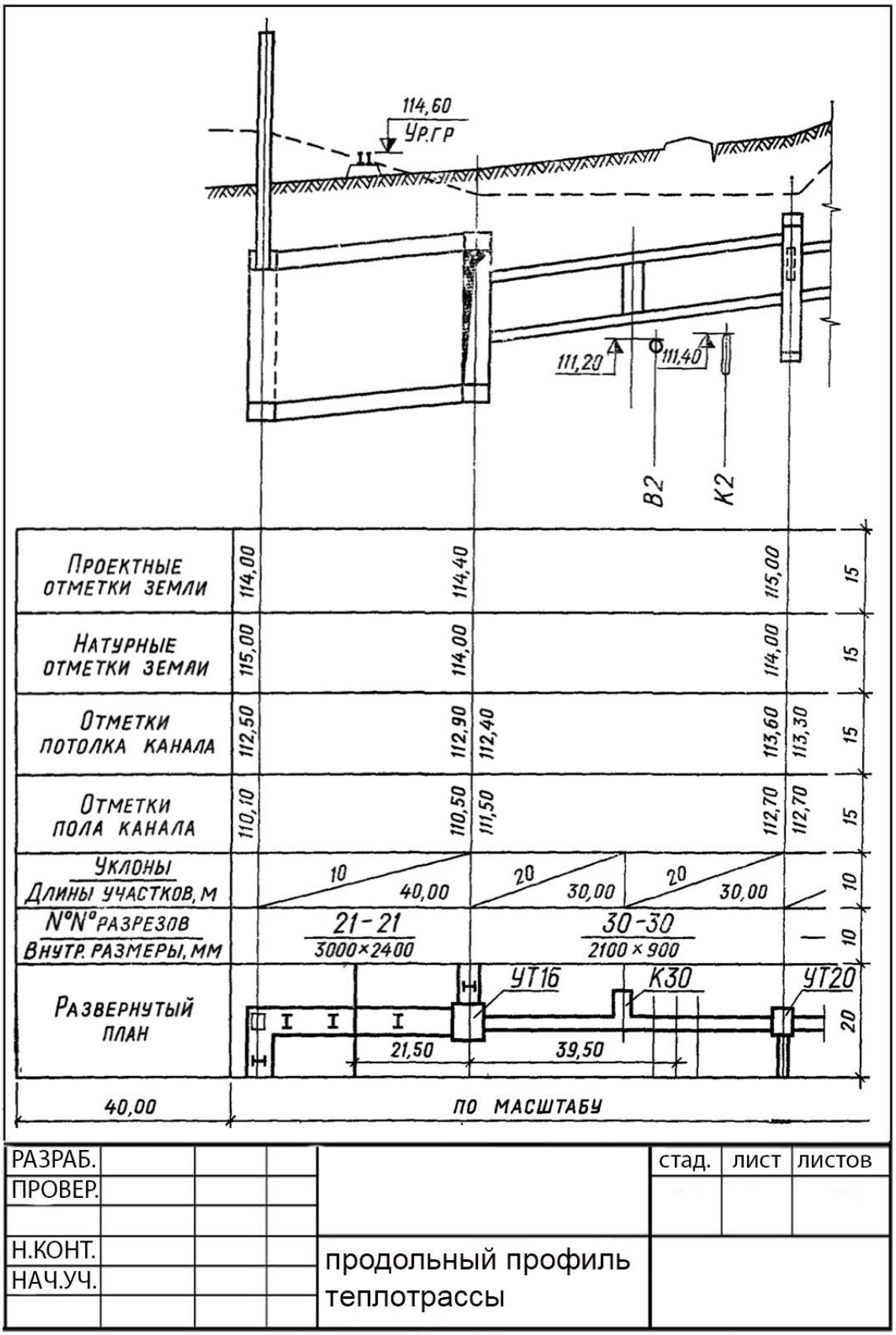

РАЗРАБ.					стад.	лист	листов
ПРОВЕР.							
Н.КОНТ.				продольный профиль теплотрассы		
НАЧ.УЧ.						

Рисунок В.3

В.5 Пример оформления поперечных разрезов (сечений)

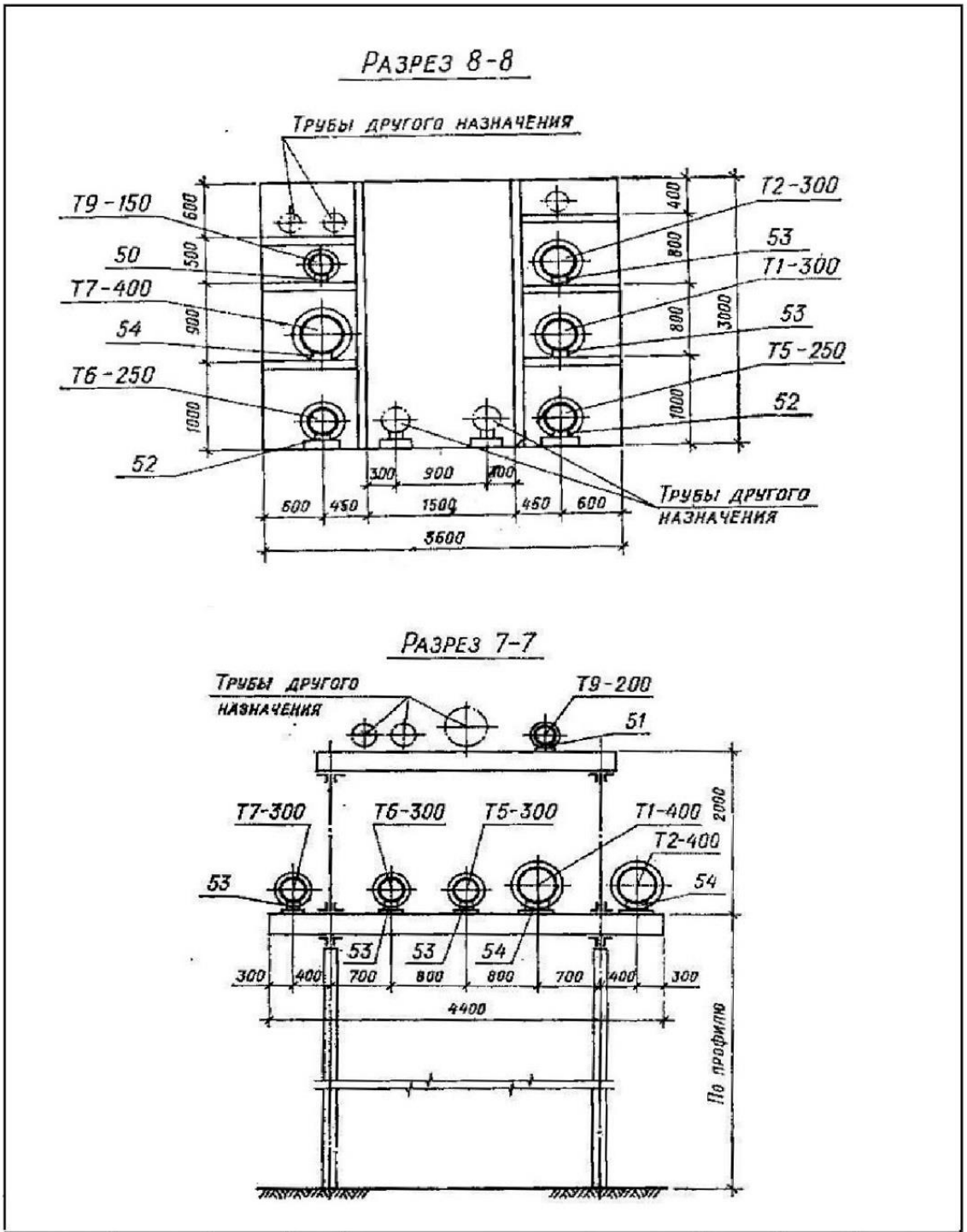

РАЗРАБ.					стад.	лист	листов
ПРОВЕР.							
Н.КОНТ.				поперечные разрезы коллекторов на теплотрассе			
НАЧ.УЧ.							

Рисунок В.4

В.6 Пример оформления исполнительного чертежа водостока с охранными зонами

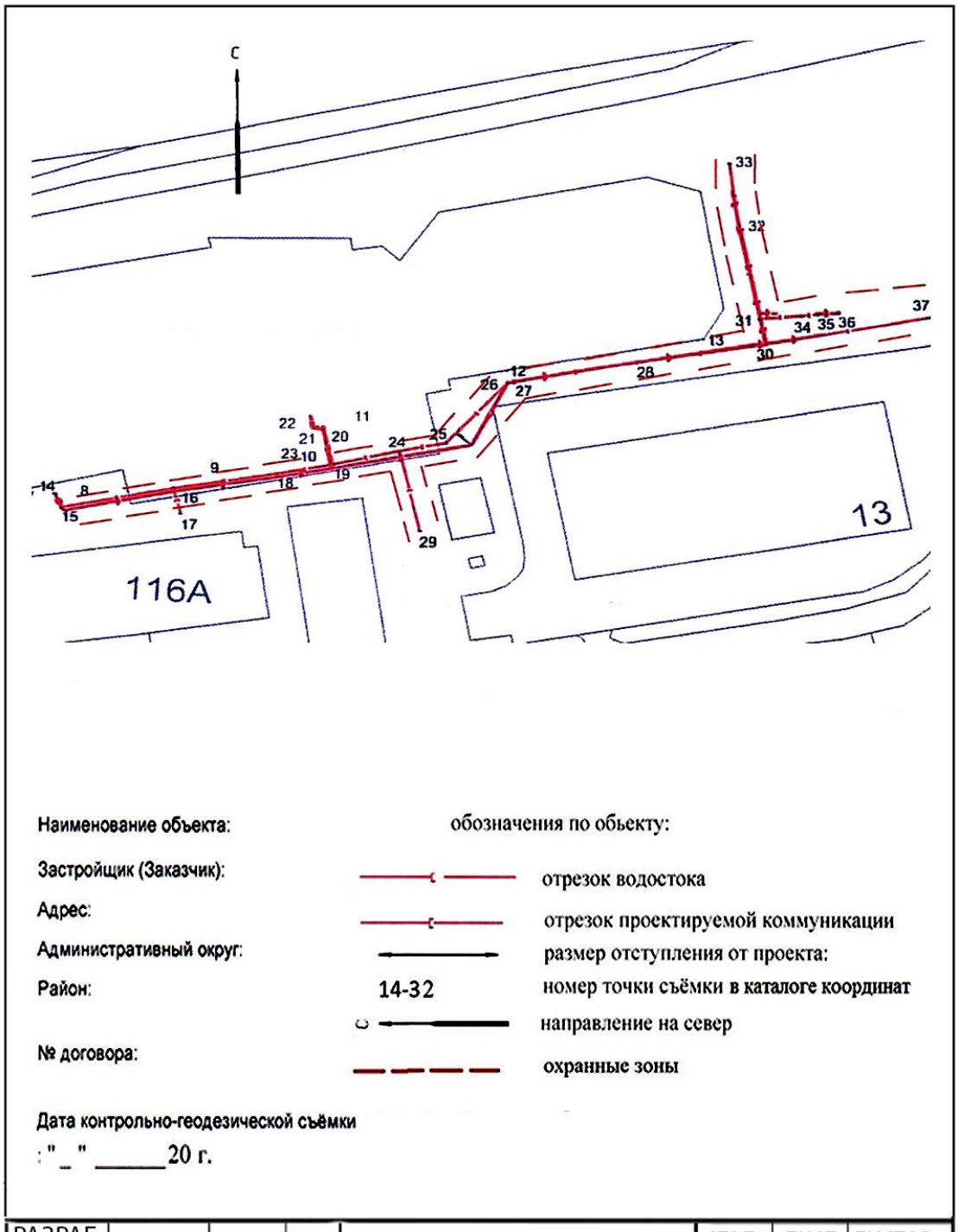

Рисунок В.5

В.7 Пример оформления исполнительного чертежа продольного профиля водостока

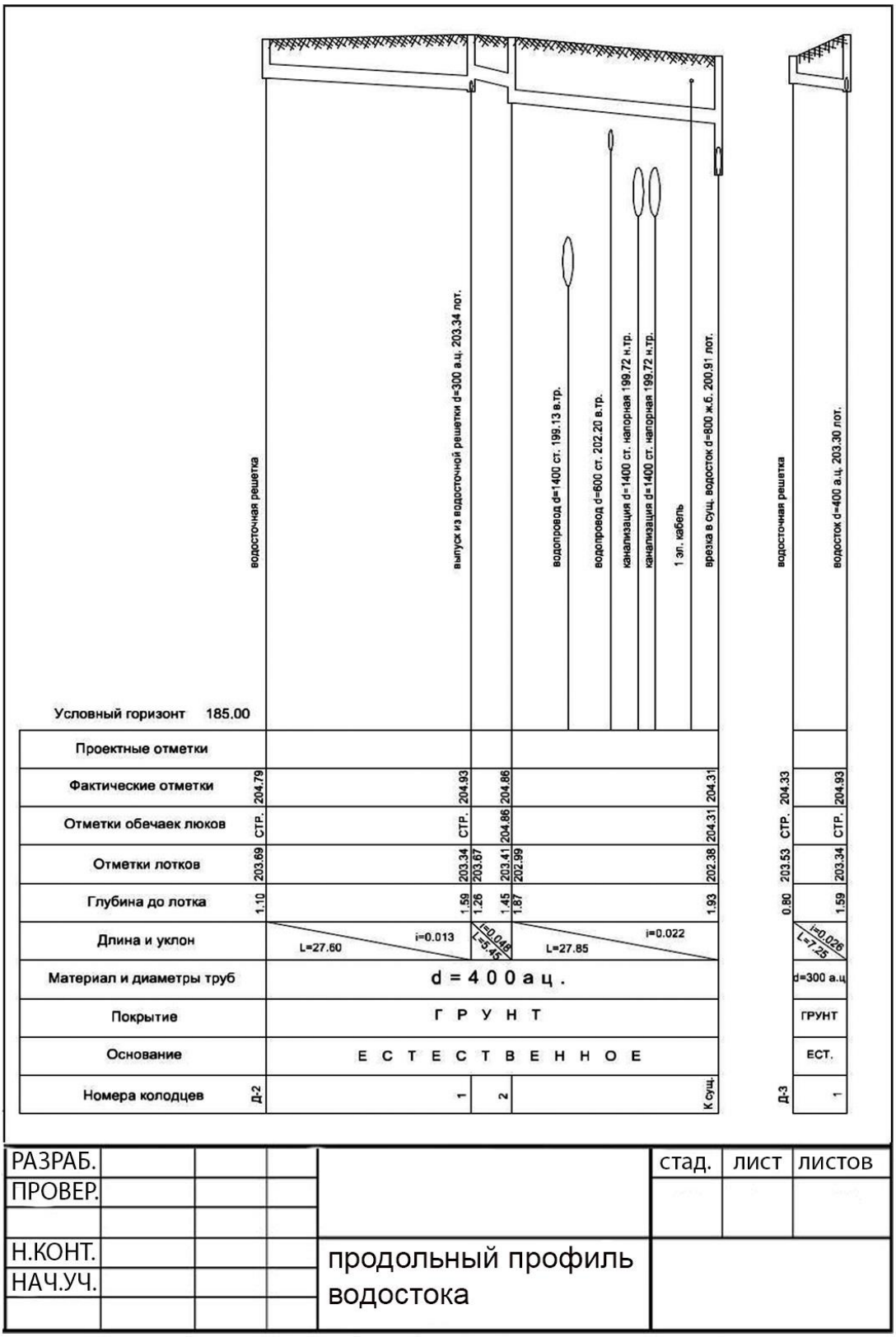

Рисунок В.6

В.8 Исполнительные съемки строительных конструкций

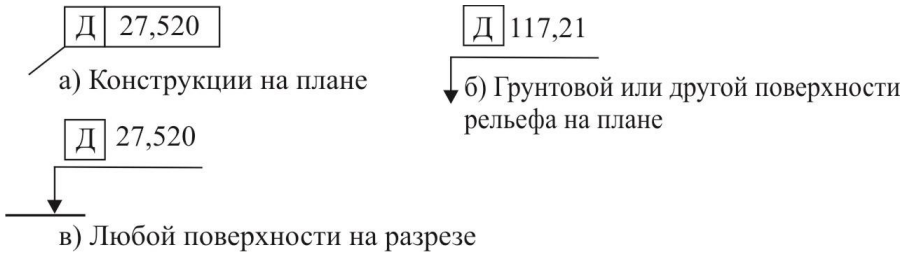

Обозначение действительной отметки поверхности (Д)



П р и м е ч а н и е – Пример указания действительных отклонений осей элементов от разбивочных осей на плане перед действительными числовыми значениями отклонения помещается в прямоугольной рамке буква «В» для верхнего сечения или «Н» для нижнего сечения элемента.

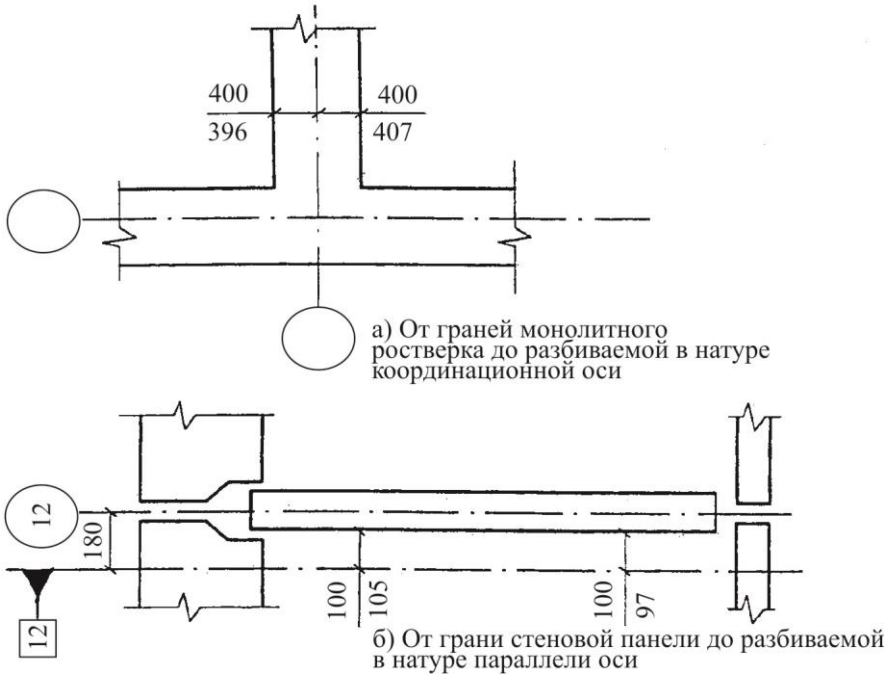

Рисунок В.7, лист 1

Примеры указания действительных отклонений поверхностей элементов от вертикальных

а

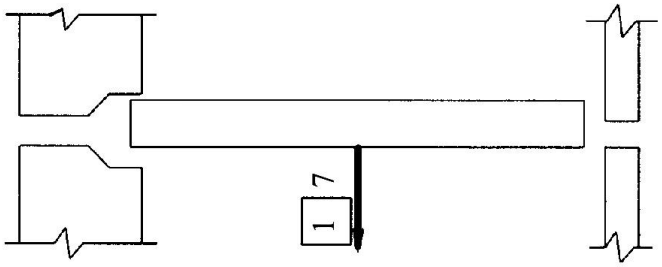

а На плане

б

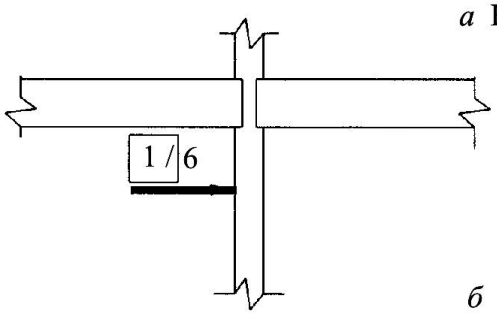

б На разрезе

Примеры указания действительных отклонений поверхностей

а

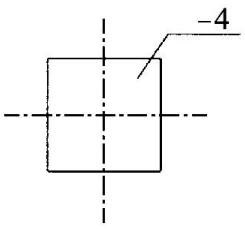

а Сваи или колонны на плане

б

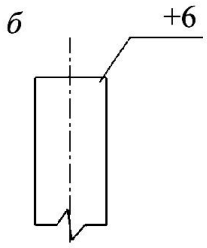

б Колонны на разрезе

Примеры указания действительных отклонений поверхностей

а Плановой

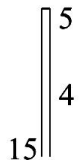

б Высотной

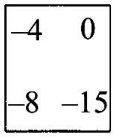

в Исправления



Примеры указаний действительных отклонений панелей в нижних сечениях, и от вертикали плит перекрытий от наивысшей точки монтажного горизонта:

а) Цифры по краям – величина смещения плоскости стен, в нижнем сечении от ориентирных (разбивочных) рисок.

Цифры в середине – отклонение плоскости стен от вертикали.

Направление смещения (отклонения) – указывает сторона написания цифры.

Записывается синим цветом.

б) Цифры показывают место установки рейки и отклонение отметок плит перекрытий от наивысшей отметки и от монтажного горизонта принятой за «ноль».

Записывается красным цветом.

в) После демонтажа (переустановки), панелей и других элементов проводится повторная съемка. Результаты повторной съемки записывают в первоначальную схему, перечеркнув прежние результаты.

Записывается черным цветом.

Рисунок В.7, лист 2

Приложение Г
Типы и конструкции знаков закрепления основных и главных разбивочных осей, глубинные реперы

Знак закрепления оси

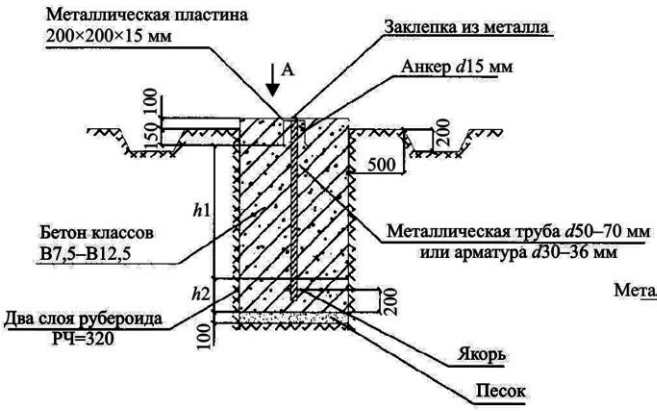

h1 – соответствует наибольшей глубине промерзания грунта

h2 – определяется по таблице

Вид «А»

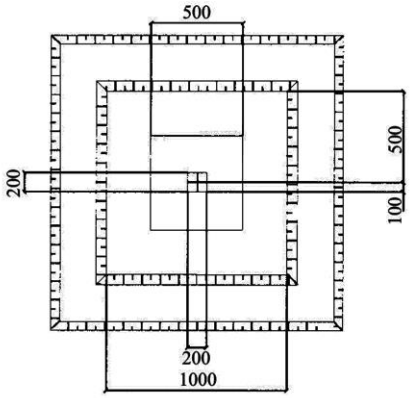

Грунт	Значение величины h2 при глубине промерзания, м								
	h1	0,6	0,8	1,0	1,2	1,4	1,6	1,8	2,0
Песчаный	h2	0,1	0,2	0,2	0,3	0,4	0,5	0,6	0,7
Суглинистый	h2	0,6	0,9	1,1	1,4	1,6	1,8	2,0	2,1

Знак закрепления временных осей
и точек внутренней разбивочной основы

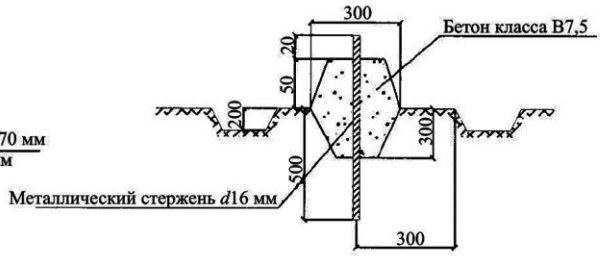

Глубинный репер

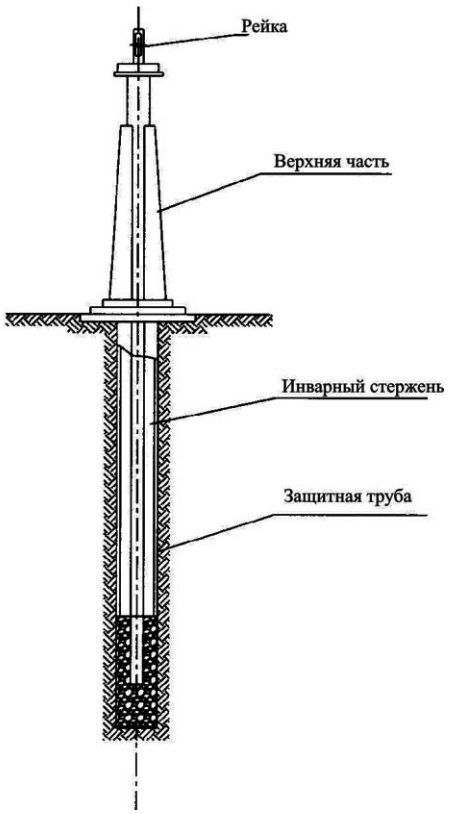

Рисунок Г.1, лист 1

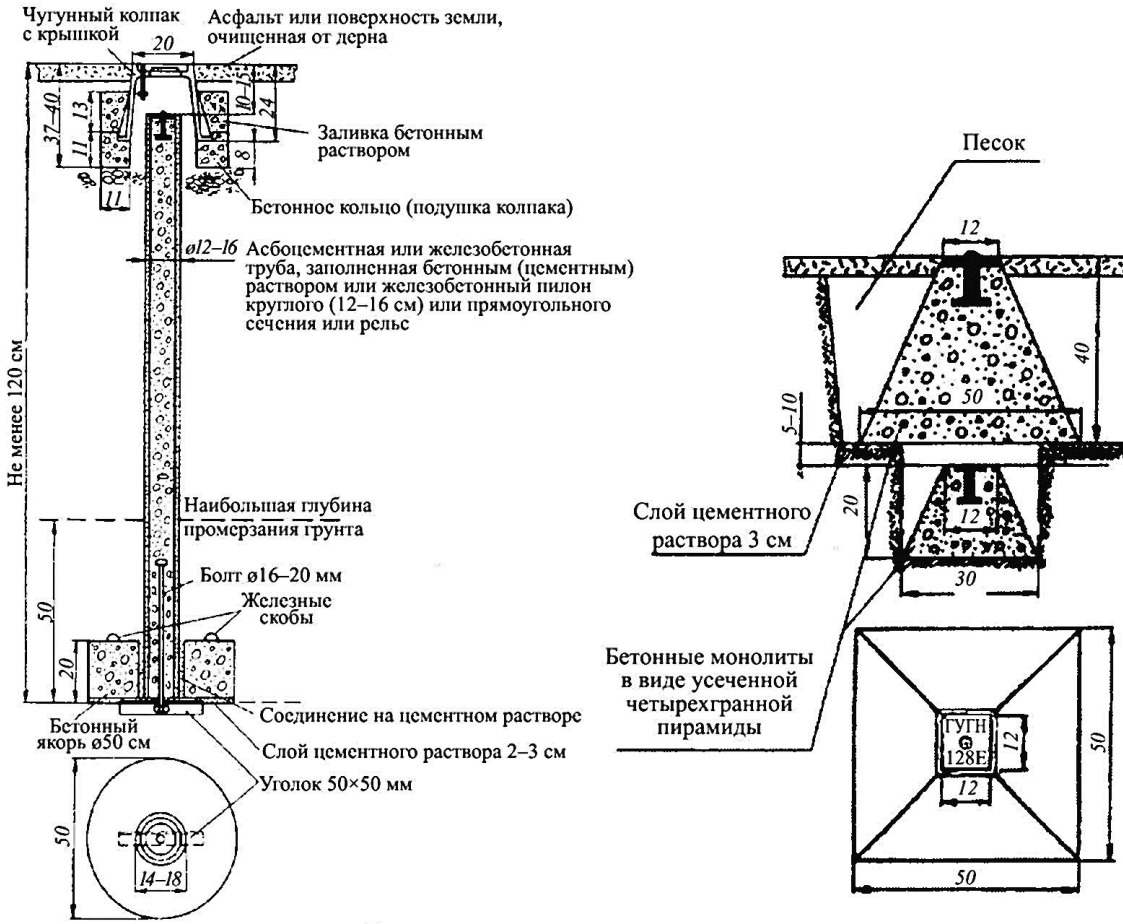

Соединение на цементном растворе

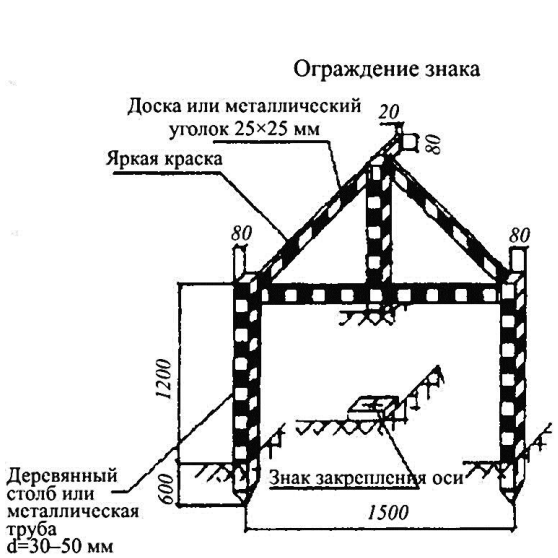

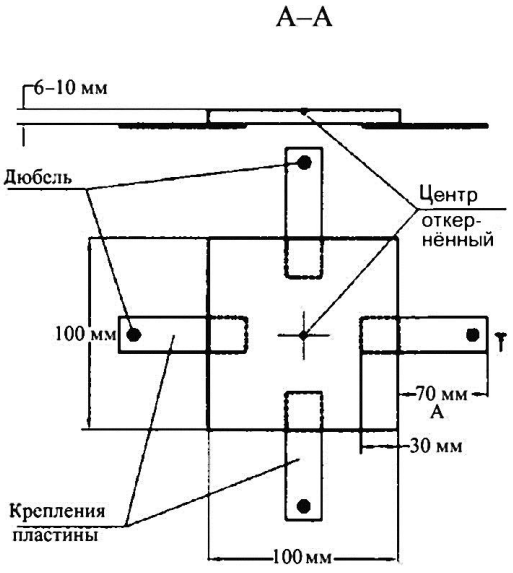

Схема 1.
Металлическая пластина для закрепления точек внутренней плановой опорной сети на исходном горизонте.

Рисунок Г.1, лист 2

Приложение Д
Схемы разбивочных сетей строительной площадки и зданий

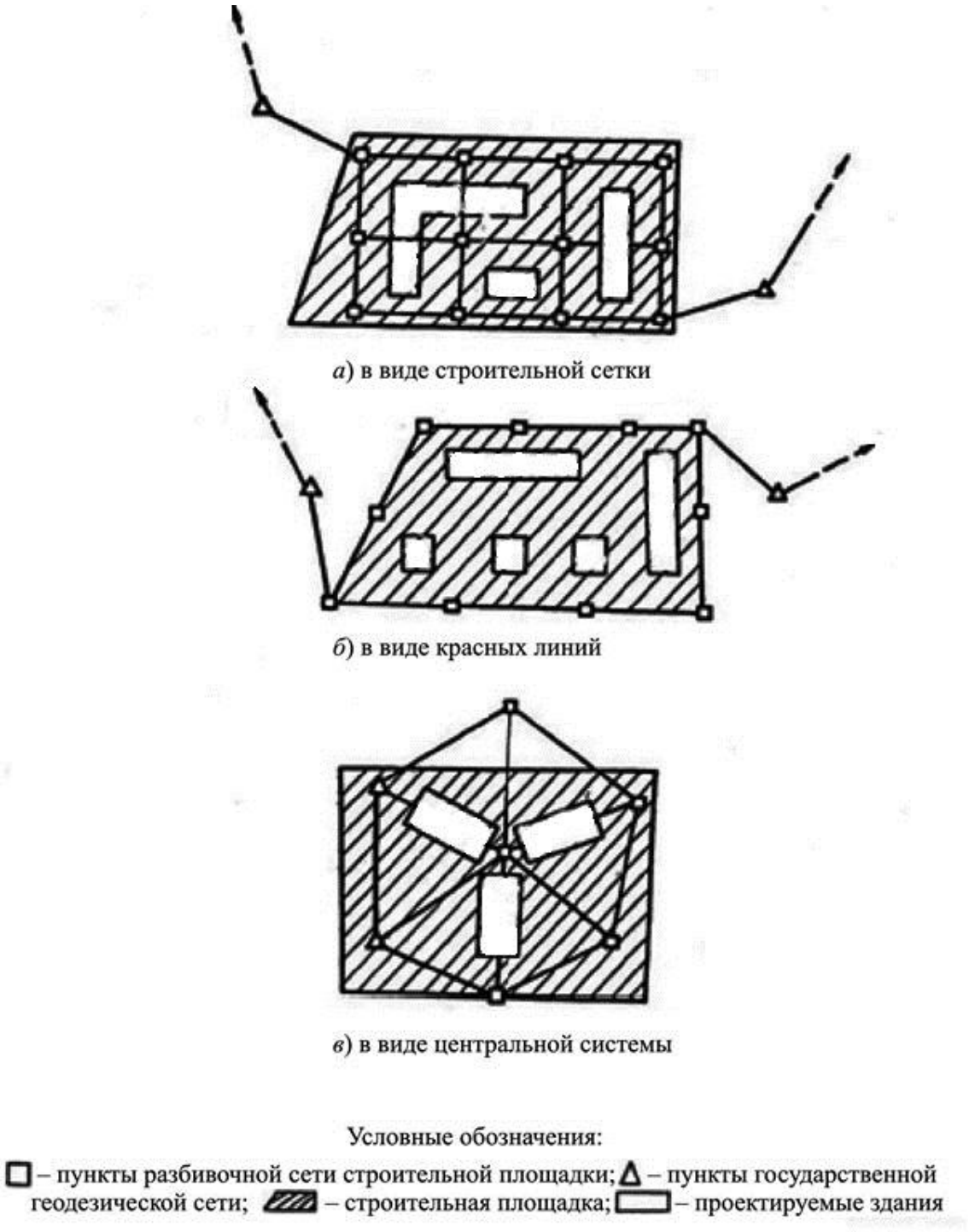

Рисунок Д.1 – Схемы разбивочных сетей строительной площадки

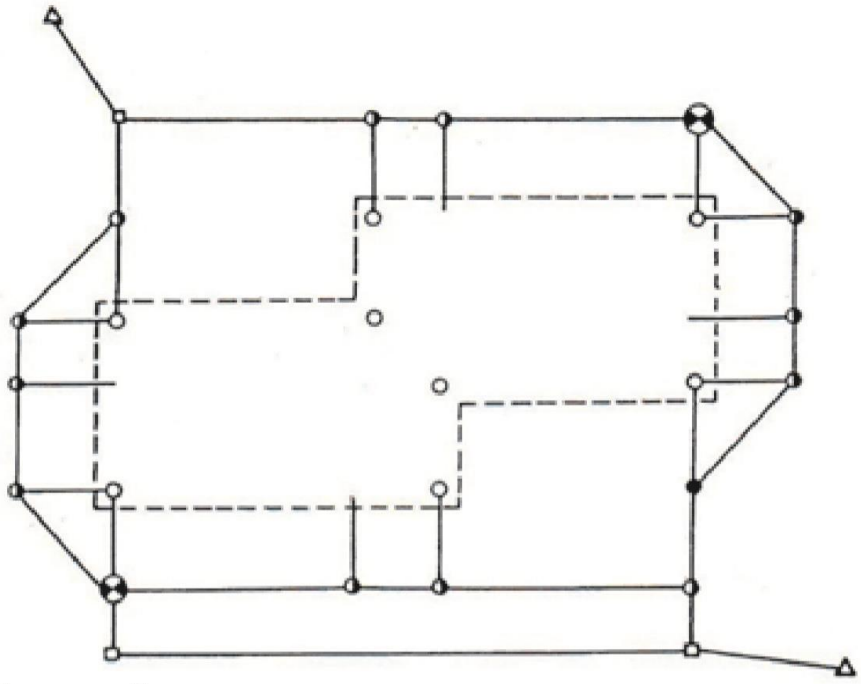

а) внешний

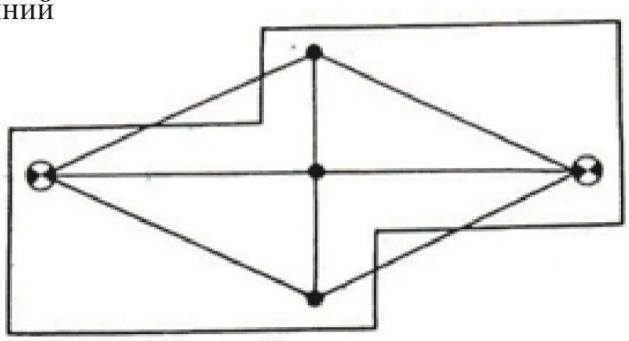

б) внутренний

Условные обозначения

⊖ – репер, совмещенный с осевым знаком; ◑ – временный осевой знак.
● – постоянные осевые знаки. ○ – осевой знак на здании;
○ – осевой знак на здании; □ – пункты разбивочной сети строительной площадки;
△ – пункты геодезической сети

Рисунок Д.2 – Схемы разбивочных сетей здания

Приложение Е

Мониторинг зданий и сооружений в процессе сооружения и эксплуатации зданий

Е.1 В период возведения и эксплуатации мониторинг зданий и сооружений проводится преимущественно с использованием автоматизированных систем на основе видеоизмерений или моторизированных электронных тахеометров.

Номенклатура автоматизированных систем должна предусматривать измерение в реальном масштабе времени следующих геометрических параметров деформаций:

наклона и неравномерной осадки фундамента зданий и сооружений;

отклонения от вертикали и колебаний верха здания и сооружения;

кручения верха здания и сооружения.

Е.2 Для измерения наклонов и неравномерностей осадки фундамента здания и сооружения используют стационарную видеогидростатическую систему, для измерения отклонения от вертикали, колебаний и кручения верха здания – видеоизмерительную систему для измерения колебаний и плановых смещений верха зданий и сооружений и стационарную автоматизированную систему контроля деформаций на основе обратных отвесов.

Е.3 Автоматизированные системы мониторинга должны обеспечивать следующие точности измерения деформаций в зависимости от высоты здания:

наклон фундамента здания и сооружения 1 : 100 000;

отклонение от вертикали верха здания и сооружения 1 : 50 000;

колебания верха здания и сооружения 1 : 50 000;

кручение верха здания и сооружения 1 : 50 000;

Оперативность получения итоговых результатов в системе автоматизированного мониторинга должна быть не более 1 мин.

Вся информация в системе автоматизированного мониторинга должна выводиться на монитор и быть наглядной.

Входящие в автоматизированную систему мониторинга измерительные датчики должны определять деформационные параметры прямыми непосредственными измерениями, входить в реестр измерительных средств Ростехрегулирования и иметь метрологические свидетельства.

Наработка на отказ измерительных датчиков автоматизированных систем мониторинга должна быть не менее 25 000 ч.

Е.4 При достижении предельных значений деформаций автоматизированная система мониторинга должна вырабатывать сигнал тревоги.

Для контроля наклонов фундамента должны быть установлены измерительные пункты (железобетонные столбы размерами 300×300×300 мм, жестко связанные с фундаментом здания), которые должны располагаться вдоль главных осей здания для измерения продольных и поперечных наклонов. По каждой из осей должно быть установлено не менее пяти измерительных пунктов. На измерительные пункты устанавливают головки видеогидростатической системы, соединенные шлангами, заполненными специальной жидкостью.

Измерительные датчики (видеодатчики) для измерения отклонения от вертикали, колебаний и кручения верха здания и сооружения должны устанавливаться на измерительные пункты (железобетонные столбы размерами 400×400×1000 мм, жестко связанные с фундаментом здания), расположенные по диагонали здания. Измерительных датчиков (видеодатчиков) должно быть не менее двух.

Е.5 В верхней части здания на одной вертикали с измерительными датчиками (видеодатчиками) должны быть установлены визирные марки. Между измерительными датчиками (видеодатчиками) и визирными марками должна быть обеспечена прямая видимость. Для этой цели могут быть использованы лестничные проемы, лифтовые шахты, отверстия в перекрытиях и т.д. Диаметр сквозного отверстия для обеспечения прямой видимости должен быть не менее 500 мм. Допускается строить систему наблюдений отклонений от вертикали шаговым методом с шагом, равным высоте пожарных отсеков (например, 15 этажей, 30 этажей и т.д.).

Все измерительные датчики должны быть защищены кожухами (в целях вандалозащищенности).

Все измерительные пункты должны быть обеспечены электропитанием постоянным током напряжением 12 В.

Измерительные пункты должны быть связаны с центральным (диспетчерским) пунктом каналом связи четырехжильным кабелем типа «витая пара».

Центральный (диспетчерский) пункт должен быть оснащен персональным компьютером, контроллером для ввода видеосигнала в компьютер и принтером для документирования информации.

Системы автоматизированного мониторинга должны иметь возможность внутренней метрологической калибровки без демонтажа измерительных датчиков.

Замена измерительных датчиков автоматизированной системы мониторинга при выходе из строя не должен приводить к потере исходных данных.

Монтаж и наладка автоматизированных систем на объекте проводят по утвержденной проектной документации. Приемку автоматизированной системы в эксплуатацию проводят в соответствии с СП 48.13330.

Приложение Ж
Типовая схема геодезической основы для наблюдения за деформацией зданий

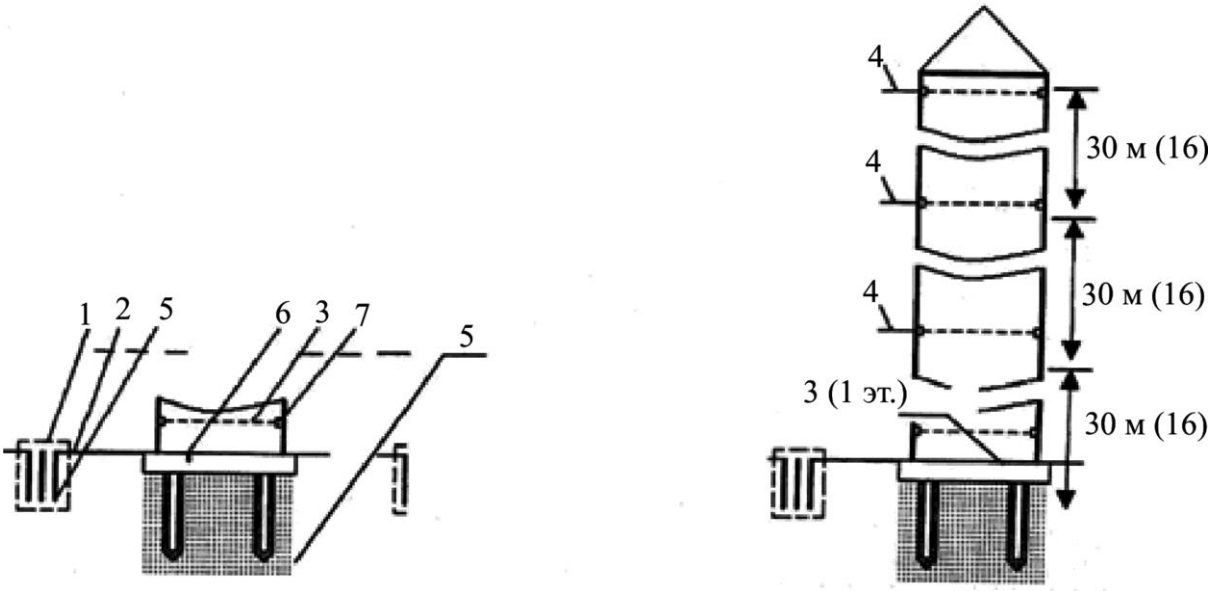

а)Стадия возведения фундамента б)Стадия возведения здания

1- внешняя исходная высотная основа
2- привязочный ход
3- внутренняя деформационная сеть
4- контрольная деформационная сеть
5- глубинный репер
6- осадочная марка в полу
7- осадочная марка на колонне (стене)

Рисунок Ж.1



а) плоская марка

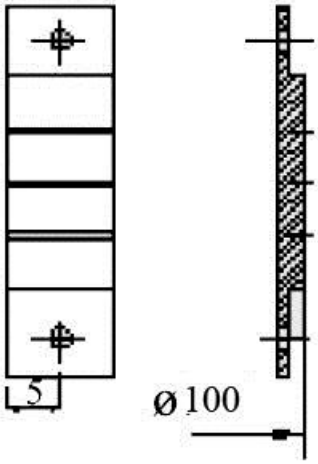

б) полукруглая марка

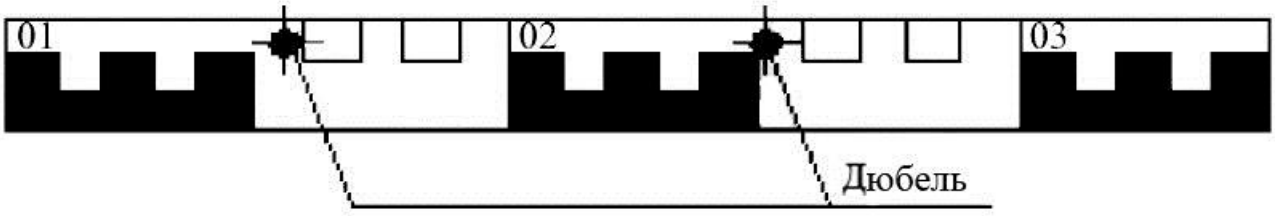

в) марка для измерения кренов и отклонений от вертикали (при наклонном)

Рисунок Ж.2

Приложение И

Основные характеристики геодезических приборов и приборов для измерения геометрических параметров

Электронные тахеометры

Параметры	Характеристики (не менее)
Технические	Угловая точность: 5"; точность измерения расстояния на одну призму, мм, ±(2+2ppm); дальность измерения на одну призму, м, 6000
Эксплуатационные	Ручной или автоматический привод; операционная система; автоматическое наведение на цель (в зависимости от модели прибора), точность автонаведения, мм, 1, 2 на 100 м; интегрированный или присоединяемый GPS приемник(в зависимости от модели прибора); встроенная фотокамера (в зависимости от модели прибора); масса 6 кг; рабочая температура: от –20 °С до +50 °С
Комплектность и дополнительное оборудование	Тахеометр; треггер; комплект вех, реек, отражателей (в зависимости от решаемых задач)

Оптические нивелиры

Параметры	Характеристики (не менее)
Технические	Средняя квадратическая погрешность на 1 км двойного хода: ±1,0 мм; минимальное фокусное расстояние: 0,7 м
Эксплуатационные	Автоматический компенсатор уровня; пылевлагозащитное исполнение; противоударное исполнение; масса 2 кг; рабочая температура: от –20 °С до +50 °С
Комплектность и дополнительное оборудование	Штатив; комплект реек; набор юстировочных устройств

Теодолиты

Параметры	Характеристики, (не менее)
Технические	Средняя квадратическая погрешность измерения: горизонтального угла; 5"; вертикального угла; 5"; Диапазон работы компенсатора (минус, 5);
Эксплуатационные	Портативный измерительный прибор; пылевлагозащитное исполнение; противоударное исполнение; масса 5 кг; рабочая температура: от –10 °С до +50 °С
Комплектность и дополнительное оборудование	Лазерный дальномер в стандартной комплектации

Приборы для поиска и составления цифровых моделей и мест расположения подземных коммуникаций

Трубокабелеискатели

Параметры	Характеристики, (не менее)
Технические	Рабочая глубина от 0,5 до 30–40 метров; диапазон рабочих частот от 0,5 кГц до 10 кГц); приборы одночастотные /многочастотные; возможность поиска разрывов и повреждений коммуникаций; точность определения глубины ± 3 % при глубине заложения до 3 м, ±10 % – до 10 м, при глубине свыше 10 м точность определяется в соответствии с данными технических характеристик в инструкции к оборудованию
Эксплуатационные	Вес от 1 до 14 кг; рабочие условия эксплуатации – от –30 °С до + 50 °С время работы с аккумулятором/батареями; простота использования; надежность
Комплектность и дополнительное оборудование	Генератор; портативный компьютер для регистрации данных (с аккумулятором, в качестве источника питания); электронный блок; антенный модуль, закрепляемый на штанге; набор штанг

Георадары

Параметры	Характеристики, (не менее)
Технические	Количество каналов 8, в том числе одновременно работающих; предоставление данных в 2*D*/3*D*-видах; ширина захвата 2,0 м; скорость зондирования;

	глубина заложения коммуникаций $h \leq 6$ м; частоты антенных блоков 200 и 600 МГц
Эксплуатационные	вес до 60 кг; время работы аккумуляторов 8 ч скорость зондирования 4 м/с
Комплектность и дополнительное оборудование	Программное обеспечение; привязка данных к ГЛОНАСС, GPS, Galileo, COMPAS

Устройства для контроля геометрических параметров дорог

Параметры	Характеристики, (не менее)
Технические	Измерение продольных и поперечных уклонов покрытия автодорог: от –56‰ до +120‰; измерение коэффициентов заложения откосов насыпей земляного полотна: от 0 до 1:1; измерение ровности (просвет под рейкой) покрытия дороги: от 0 до 16 мм; измерение расстояний: до 1 км
Эксплуатационные	Дорожная рейка, оснащенная цифровыми преобразователями угла наклона присоединяемый цифровой курвиметр; масса 20 кг; рабочая температура от –10 °С до +40 °С
Комплектность и дополнительное оборудование	Рейка; курвиметры

Приложение К
Планы контроля

Одноступенчатый контроль

Объем партии	Объем выборки	Приемочный A_c и браковочные R_e числа при приемочном уровне дефектности, %			
		0,25	1,5	4,0	10,0
До 25	3	Зона сплошного	↓	0 1	1 2
От 26 до 90	8	контроля	0 1	1 2	23
От 91 до 280	13	↓	↑	1 2	34
От 281 до 500	20	↓	↓	23	5 6
От 501 до 1200	32	↓	1 2	34	7 8
От 1201 до 3200	50	0 1	23	56	10 11
От 3201 до 10000	80	↑	34	78	14 15
От 10001 до 35000	125	↓	56	10 11	21 22
Более 35000	200	1 2	78	14 15	↑

Примечания

1 ↓ – применяется та часть плана, включая объем выборки, которая расположена под стрелкой.

2 ↑ – применяется та часть плана, включая объем выборки, которая расположена над стрелкой.

3 Приемочное число A_c расположено слева, браковочное R_e – справа.

Двухступенчатый контроль

Обем партии	Номер выборки	Обем выборки	Приемочные A_{c1} и A_{c2} и браковочные R_{e1} и R_{e2} числа при приемочном уровне дефектности, %			
			0,25	1,5	4,0	10,0
До 25	1	3	Зона одноступенчатого или			02
	2	3	сплошного контроля			12
От 26 до 90	1	5			02	03
	2	5			12	34
От 91 до 280	1	8			02	14
	2	8			12	45
От 281 до 500	1	13		↓	03	25
	2	13		↓	34	67
От 501 до 1200	1	20		02	14	37
	2	20		12	45	89
От 1201 до 3200	1	32		03	25	59
	2	32		34	67	1213
От 3201 до 10000	1	50		14	37	711
	2	50		45	89	1819
От 10001 до 35000	1	80	↓	25	59	1116
	2	80	↓	67	1213	2627
Более 35000	1	125	02	37	711	↑
	2	125	12	89	1819	↓

Примечания

1 ↓– применяется та часть плана, включая объем выборки, которая расположена под стрелкой.

2 ↑– применяется та часть плана, включая объем выборки, которая расположена над стрелкой.

3 Приемочные числа A_{c1}, A_{c2} расположено слева, браковочное R_{e1}, R_{e2} – справа.

Приложение Л

Минимальное расстояние (приближение) между существующими проложенными и пересекающимися сетями инженерно-технического обеспечения и их взаимное расположение

Т а б л и ц а Л 1

Инженерные коммуникации и элементы инфраструктуры	Минимальное расстояние (приближение) сетей инженерно-технического обеспечения, их взаимное местоположение
1 Водоснабжение (СП 129.13330, СП 31.13330) 1.1 Трубопроводы водопровода: 1.1.1 водоводы; 1.1.2 магистрали; 1.1.3 уличные сети; 1.1.4 внутриквартальные и дворовые сети; 1.1.5 вводы; 1.1.6 промышленные водопроводы; поливочные водопроводы	До обрезов фундаментов зданий и сооружений – 5 м; до ближайших рельсов ж/д пути – 3,2 м; трамвайного пути – 2 м; до мачт и опор сети наружного освещения, контактной сети и кабелей связи – 1,5 м; до стен туннелей или опор путепроводов (на уровне или ниже основания) – 5 м; до подошвы насыпи или бровки канавы – 1 м; от стволов деревьев – 1,5 м. При пересечении инженерных сетей расстояния по вертикали должны быть не менее: между трубопроводами и электрическими кабелями, размещаемыми в каналах или тоннелях, и железными дорогами расстояние по вертикали, считая от верха перекрытия каналов или тоннелей до подошвы рельсов железных дорог, – 1 м, до дна кювета или других водоотводящих сооружений или основания насыпи железнодорожного земляного полотна – 0,5 м; между трубопроводами и силовыми кабелями напряжением до 35 кВ и кабелями связи – 0,5 м; между силовыми кабелями напряжением 110–220 кВ и трубопроводами – 1 м; в условиях реконструкции промышленных предприятий расстояние между кабелями всех напряжений и трубопроводами может составлять до 0,25 м; между трубопроводами различного назначения (за исключением канализационных, пересекающих водопроводы, и трубопроводов для ядовитых и дурно пахнущих жидкостей) – 0,2 м; трубопроводы, транспортирующие воду питьевого качества, размещаются выше канализационных или трубопроводов, транспортирующих ядовитые и дурно пахнущие жидкости, на 0,4 м; стальные, заключенные в футляры трубопроводы, транспортирующие воду питьевого качества, могут размещаться ниже канализационных прокладок, при этом расстояние от стенок канализационных труб до обреза футляра должно быть не менее 5 м в каждую сторону в глинистых грунтах и 10 м – в крупнообломочных и

	песчаных грунтах. Трубы водопроводной сети укладывают обычно параллельно поверхности земли на 0,2–0,5 м ниже глубины промерзания
2 Канализация (СП 32.13330) 2.1 Трубопроводы самотечной и напорной сети 2.1.1 каналы; 2.1.2 коллекторы; 2.1.3 уличные сети; 2.1.4 внутриквартальные и дворовые сети; выпуска	До обрезов фундаментов зданий и сооружений – 3 м; до ближайших рельсов железнодорожного пути – 3,2 м; до трамвайного пути – 1,5 м; до мачт и опор сети наружного освещения, контактной сети и кабелей связи – 3 м; до стен туннелей или опор путепроводов (на уровне или ниже основания) – 3 м; до подошвы насыпи или бровки канавы – 1м; от стволов деревьев – 1,5 м. Расстояние от бытовой канализации до хозяйственно-питьевого водопровода следует принимать, м: до водопровода из железобетонных и асбестоцементных труб – 5, до водопровода из чугунных труб диаметром до 200 мм – 1,5, диаметром свыше 200 мм – 3, до водопровода из пластмассовых труб – 1,5. Расстояния между сетями канализации и производственного водопровода в зависимости от материала и диаметра труб, а также от номенклатуры и характеристики грунтов должно быть 1,5 м. Минимальная глубина заложения труб канализации 0,7 м
3 Теплоснабжение (СП 74.13330, СП 124.13330) 3.1 Тепловые сети: - в коллекторах для подземных коммуникаций; - в проходных и непроходных каналах; - бесканальной прокладки; 3.1.1 магистрали; 3.1.2 уличные сети; 3.1.3 внутриквартальные сети 3.1.4 абонентские сети; местные сети	До обрезов фундаментов зданий и сооружений – 2 м; до оси железнодорожного пути – 4 м; оси трамвайного пути – 2,75 м; до мачт и опор сети наружного освещения, контактной сети и кабелей связи – 1,5 м; до стен туннелей или опор путепроводов (на уровне или ниже основания) – 2 м; до подошвы насыпи или бровки канавы – 1 м; от стволов деревьев – 2 м. Глубина заложения теплопроводов – от 0,5 до 1,5 м
4 Электроснабжение (СП 31.13330, ГОСТ 12.1.051) 4.1 Кабельные линии электропередачи: 4.1.1 высоковольтные кабели; 4.1.2 питающие кабельные линии; распределительные кабельные линии.	До обрезов фундаментов зданий и сооружений – 0,6 м; до ближайших рельсов железнодорожного пути – 2,2 м; трамвайного пути – 2 м; до мачт и опор сети наружного освещения, контактной сети и кабелей связи – 0,5 м; до стен туннелей или опор путепроводов (на уровне или ниже основания) – 0,5 м; до подошвы насыпи или бровки канавы – 0,5 м; от стволов деревьев – 2 м; высоковольтной линии напряжением 110 кВ и выше. При этом расстояние в плане от кабеля до крайнего провода должно быть не менее 10 м. При пересечении инженерных сетей расстояния по вертикали должны быть не менее: - между трубопроводами или электрокабелями, кабелями связи и железнодорожными и трамвайными путями, считая

	от подошвы рельса, или автомобильными дорогами, считая от верха покрытия до верха трубы (или ее футляра) или электрокабеля, – 0,6 м; - между трубопроводами и электрическими кабелями, размещаемыми в каналах или тоннелях, и железными дорогами расстояние по вертикали, считая от верха перекрытия каналов или тоннелей до подошвы рельсов железных дорог, – 1 м; до дна кювета или других водоотводящих сооружений или основания насыпи железнодорожного земляного полотна – 0,5 м; - между трубопроводами и силовыми кабелями напряжением до 35 кВ и кабелями связи – 0,5 м; - между силовыми кабелями напряжением 110–220 кВ и трубопроводами – 1 м; - в условиях реконструкции промышленных предприятий расстояние между кабелями всех напряжений и трубопроводами может составлять до 0,25 м
5 Дождевая канализация и гидротехнические сооружения (СП 32.13330, СП 38.13330): 5.1 трубопроводы дождевой канализации: 5.1.1 магистральные сети; 5.1.2 внутриквартальные и дворовые сети; Магистральные сети дренажных систем	До обрезов фундаментов зданий и сооружений – 3 м; до ближайших рельсов железнодорожного пути – 3,2 м; до трамвайного пути – 1,5 м; до мачт и опор сети наружного освещения, контактной сети и кабелей связи – 3 м; до стен туннелей или опор путепроводов (на уровне или ниже основания) – 3 м; до подошвы насыпи или бровки канавы – 1 м; от стволов деревьев – 1,5 м
6 Регулирование и обводнение рек и водоемов	Месторазмещение и другие параметры подводных коммуникаций (см. проектную документацию)
7 Городские внутриквартальные коллекторы для инженерных коммуникаций	Минимальные расстояния в плане от ближайших подземных инженерных сетей: - водопровод – 1,5 м; - канализация (водосток) безнапорная – 1 м; - теплопровод (от стенок канала) – 2 м; - кабели слабого тока – 1м; - кабели силовые – 2 м; - газопровод низкого давления (до 0,5 кгс/см^2) – 2 м; - газопроводы среднего давления (с 0,5 до 3 кгс/см^2) – 2 м; - газопроводы высокого давления (с 3 до 6 кгс/см^2) – 2 м; - газопроводы высокого давления (с 6 до 12 кгс/см^2) – 4 м
8 Подземные пешеходные переходы (СП 42.13330)	Расстояния в плане (в свету) от ближайших подземных инженерных сетей: - водопровод – 5 м; - канализация (водосток) безнапорная – 3 м, напорная - 5 м; - теплопровод (от стенок канала) – 2 м; - кабели слабого тока и силовые – 0,6 м; - газопровод низкого давления (до 0,5 кгс/см^2) – 3 м; - газопроводы среднего давления (с 0,5 до 3 кгс/см^2) – 5 м;

	- газопроводы высокого давления (с 3 до 6 кгс/см^2) – 10 м; - газопроводы высокого давления (с 6 до 12 кгс/см^2) – 15 м
9 Связь (СП 134.13330) 9.1 Телефонная канализация; 9.2 Кабели связи: 9.2.1 распределительные кабели; 9.2.2 магистральные кабели; 9.2.3 кабели соединительных линий; волоконно-оптические кабели	Глубина заложения кабелей слабого тока не превышает – 1 м: - до обрезов фундаментов зданий и сооружений – 0,6 м; - до ближайших рельсов железнодорожного пути – 2,2 м, трамвайного пути – 2 м; - до мачт и опор сети наружного освещения, контактной сети и кабелей связи – 0,5 м; - до стен туннелей или опор путепроводов (на уровне или ниже основания) – 0,5 м; - до подошвы насыпи или бровки канавы – 0,5 м; от стволов деревьев – 2 м
10 Единая городская сеть кабельного телевидения (ЕГСКТ) (СП 134.13330) 10.1 Телефонная канализация для кабелей ЕГСКТ 10.2 Кабели ЕГСКТ в коллекторах 10.3 Кабели ЕГСКТ в телефонной канализации МГТС 10.4 Магистральные, домовые усилительные пункты ЕГСКТ в коллекторах, колодцах телефонной канализации 10.5 Кабели ЕГСКТ: 10.5.1 магистральные, субмагистральные, распределительные, соединительные, абонентские коаксиальные; 10.5.2 магистральные, субмагистральные, распределительные, соединительные, абонентские – волоконно-оптические	Глубина заложения кабелей слабого тока не превышает 1 м: - до обрезов фундаментов зданий и сооружений – 0,6 м; - до ближайших рельсов железнодорожного пути – 2,2 м;трамвайного пути – 2 м; - до мачт и опор сети наружного освещения, контактной сети и кабелей связи – 0,5 м; - до стен туннелей или опор путепроводов (на уровне или ниже основания) – 0,5 м; - до подошвы насыпи или бровки канавы – 0,5 м; - от стволов деревьев – 2 м. Месторазмещение и другие параметры (взаимное местоположение) см. проектную документацию
11 Газоснабжение (СП 52.13330) 11.1 Сети газопроводов: 11.1.1 магистральные газопроводы (СП 86.13330); 11.1.2 газопроводы высокого давления; 11.1.3 газопроводы среднего давления;	Газопровод низкого давления (до 0,5 кгс/см^2): - до обрезов фундаментов зданий и сооружений – 2 м; - до ближайших рельсов железнодорожного пути – 3 м, трамвайного пути – 2 м; - до мачт и опор сети наружного освещения, контактной сети и кабелей связи – 0,5 м; - до стен туннелей или опор путепроводов (на уровне или ниже основания) – 3 м; - до подошвы насыпи или бровки канавы – 1 м;

11.1.4 газопроводы низкого давления	- от стволов деревьев – 1,5 м. Газопроводы среднего давления (от 0,5 до 3 кгс/см^2): - до обрезов фундаментов зданий и сооружений – 5 м; - до ближайших рельсов железнодорожного пути – 4 м; трамвайного пути – 2 м; - до мачт и опор сети наружного освещения, контактной сети и кабелей связи – 0,5 м; - до стен туннелей или опор путепроводов (на уровне или ниже основания) – 5 м; - до подошвы насыпи или бровки канавы – 2 м; - от стволов деревьев – 1,5 м. Газопроводы высокого давления (с 3 до 6 кгс/см^2): - до обрезов фундаментов зданий и сооружений – 9 м; - до ближайших рельсов железнодорожного пути – 7 м, трамвайного пути – 3 м; - до мачт и опор сети наружного освещения, контактной сети и кабелей связи – 0,5 м; - до стен туннелей или опор путепроводов (на уровне или ниже основания) – 10 м; - до подошвы насыпи или бровки канавы – 5 м; - от стволов деревьев – 1,5 м. Газопроводы высокого давления (с 6 до 12 кгс/см^2): - до обрезов фундаментов зданий и сооружений – 15 м; - до ближайших рельсов железнодорожного пути – 10 м, трамвайного пути – 3 м; - до мачт и опор сети наружного освещения, контактной сети и кабелей связи – 0,5 м; - до стен туннелей или опор путепроводов (на уровне или ниже основания) – 15 м; - до подошвы насыпи или бровки канавы – 7 м; - от стволов деревьев – 1,5 м. Прокладка газопроводов под тоннелями метрополитена не допускается. Газопроводы при пересечении с каналами или тоннелями различного назначения размещаются над или под этими сооружениями в футлярах, выходящих на 2 м в обе стороны от наружных стенок каналов или тоннелей. Могут прокладываться в футляре подземные газопроводы давлением до 0,6 МПа (6 кгс/см^2) сквозь тоннели различного назначения. При параллельной прокладке газопроводов для труб диаметром до 300 мм расстояние между ними (в свету) допускается принимать 0,4 м и более 300 мм – 0,5 м при совместном размещении в одной траншее двух и более газопроводов. Газопроводы укладывают преимущественно параллельно поверхности земли на глубине до 1,5 м с уклоном не менее 0,02. Газопроводы, транспортирующие осушенный газ, прокладывают на глубине до 1 м без соблюдения уклонов

Т а б л и ц а Л.2

Инженерные коммуникации и элементы инфраструктуры	Минимальные расстояния приближения				
	по вертикали (в свету), м, при пересечении	горизонтали (в свету), м, при давлении в газопроводе, МПа, включ.			
		до 0,005	св. 0,005 до 0,3	св. 0,3 до 0,6	св. 0,6 до 1,2
12 Водопровод, напорная канализация	0,2	1,0	1,0	1,5	2,0
12.1 Самотечная бытовая канализация (водосток, дренаж, дождевая)	0,2	1,0	1,5	2,0	5,0
12.2 Тепловые сети: - от наружной стенки канала, тоннеля - от оболочки бесканальной прокладки	 0,2 0,2	 0,2 1,0	 2,0 1,0	 2,0 1,5	 4,0 2,0
12.3 Газопроводы давлением газа до 1,2 МПа, включая природный газ; до 1,6 МПа, включая сжиженные углеводородные газы (СП 62.13330) при совместной прокладке в одной траншее; при параллельной прокладке	0,2 0,2	0,4 1,0	0,4 1,0	0,4 1,0	0,4 1,0
12.4 Силовые кабели напряжением до 35 кВ; 110–220 кВ	В соответствии с правилами устройства электроустановок				
12.5 Кабели связи	0,5	1,0	1,0	1,0	1,0
12.6 Каналы, тоннели	0,2	2,0	2,0	2,0	4,0
13 Магистральные трубопроводы (СП 86.13330) 13.1 Нефтепродуктопроводы на территории поселений: для стальных газопроводов для полиэтиленовых газопроводов 13.2 Магистральные	 0,35 0,35* 0,35*	 2,5 20,0 –	 2,5 20,0 –	 2,5 20,0 –	 2,5 20,0 –

трубопроводы 13.3 Фундаменты зданий и сооружений до газопроводов условным проходом, мм: - до 300 - св. 300	–	 2,0 2,0	 4,0 4,0	 7,0 7,0	 10,0 20,0
13.4 Здания и сооружения без фундамента	–	Из условий возможности и безопасности производства работ при строительстве и эксплуатации газопровода в соответствии с требованиями проекта и/или ППР			
13.5 Фундаменты ограждений, эстакад, отдельно стоящих опор, в том числе контактной сети и связи железных дорог	–	1,0	1,0	1,0	1,0
13.6 Железные дороги общей сети и внешних подъездных железнодорожных путей предприятий от откоса подошвы насыпи или верха выемки (крайний рельс на нулевых отметках): до межпоселковых газопроводов до сетей газораспределения и в стесненных условиях межпоселковых газопроводов.	В зависимости от способа производства работ или в соответствии с требованиями проектов и/или ППР	50 3,8	50 4,8	50 7,8	50 10,8
13.7 Внутренние подъездные железнодорожные пути предприятий	То же	2,8	2,8	3,8	3,8
13.8 Автомобильные дороги, магистральные улицы и дороги: от бордюрного камня от обочины, откоса насыпи и кювета	То же	 1,5 1,0	 1,5 1,0	 2,5 1,0	 2,5 1,0
13.9 Фундаменты опор воздушных линий электропередачи	В соответствии с правилами устройства электроустановок и/или в соответствии с требованиями проекта и/или ППР				
13.10 Ось ствола дерева	То же	1,5	1,5	1,5	1,5
13.11 Автозаправочные станции, в том числе	В соответствии	20	20	20	20

АГЗС	с требова-ниями проекта и/или ППР				
13.12 Кладбища	То же	15	15	15	15
13.13 Здания закрытых складов категорий А, Б (вне территории промышленных предприятий) до газопровода условным проходом, мм: - до 300 включ. - св. 300 То же категорий В, Г и Д до газопровода условным проходом, мм: - до 300 включ. - св. 300	То же	 9,0 9,0 2,0 2,0	 9,0 9,0 4,0 4,0	 9,0 9,0 7,0 7,0	 10,0 20,0 10,0 20,0
13.14 Бровка оросительного канала (при непросадочных грунтах)	То же	1,0	1,0	2,0	2,0

Библиография

[1] Федеральный закон от 26 июня 2008 г. № 102-ФЗ «Об обеспечении единства измерений»

[2] Постановление Правительства РФ от 30 июля 2009 г. № 621 «Об утверждении формы карты (плана) объекта землеустройства и требования к ее составлению»

[3] Постановление Правительства РФ от 6 сентября 2012 г. № 884 «Об установлении охранных зон для гидроэнергетических объектов»

[4] Постановление Правительства РФ от 18 ноября 2013 г. № 1033 «О порядке установления охранных зон объектов по производству электрической энергии и особых условий использования земельных участков, расположенных в границах таких зон»

[5] Постановление Правительства РФ от 20 ноября 2000 г. № 878 «Об утверждении Правил охраны газораспределительных сетей»

[6] Постановление Правительства РФ от 9 июня 1995 г. № 578 «Об утверждении Правил охраны линий и сооружений связи Российской Федерации»

[7] СНиП 12-03-2001 Безопасность труда в строительстве. Часть 1. Общие требования

[8] СНиП 12-04-2002 Безопасность труда в строительстве. Часть 2. Строительное производство

[9] СП 11-104-97 Инженерно-геодезические изыскания для строительства. Часть II. Выполнение съемки подземных коммуникаций при инженерно-геодезических изысканиях для строительства

[10] СП 13-102-2003 Правила обследования несущих строительных конструкций зданий и сооружений

[11] ГКИНТ (ГНТА) 17-195-99 Инструкция по проведению технологической поверки геодезических приборов

[12] ГКИНП 01-271-03 Руководство по созданию и реконструкции городских геодезических сетей с использованием спутниковых систем ГЛОНАСС/GPS

[13] МДС 12-23.2006 Временные рекомендации по технологии и организации строительства многофункциональных высотных зданий-комплексов в Москве

[14] МДС 11-19.2009 Временные рекомендации по технологии и организации геодезического обеспечения качества строительства многофункциональных высотных зданий

[15] Руководство по наблюдениям за деформациями оснований и фундаментов зданий и сооружений, НИИОСП им. Н.М. Герсеванова Госстроя СССР. - М.: Стройиздат, 1975 г.

[16] Руководство по определению кренов инженерных сооружений башенного типа геодезическими методами, Центр. н.-и. и проектно-эксперим. ин-т организации, механизации и технической помощи строительству Госстроя СССР, М.: Стройиздат, 1981. – 56 с.

[17] Методика оценки и сертификации инженерной безопасности зданий и сооружений МЧС России, Госстрой России, 10.08.2001

[18] Приказ Минстроя России от 17 августа 1992 г. № 197 «О типовых правилах охраны коммунальных тепловых сетей»

[19] Приказ Ростехнадзора от 26 декабря 2006 г. № 1126 «О предоставлении лицензии»

[20] ПУЭ. Правила устройства электроустановок. Издание 7

МИНИСТЕРСТВО СТРОИТЕЛЬСТВА И ЖИЛИЩНО-КОММУНАЛЬНОГО ХОЗЯЙСТВА РОССИЙСКОЙ ФЕДЕРАЦИИ

(МИНСТРОЙ РОССИИ)

ПРИКАЗ

от «14» декабря 2022 г. № 1059/пр

Москва

Об утверждении Изменения № 1 к СП 126.13330.2017 «СНиП 3.01.03-84 Геодезические работы в строительстве»

В соответствии с Правилами разработки, утверждения, опубликования, изменения и отмены сводов правил, утвержденными постановлением Правительства Российской Федерации от 1 июля 2016 г. № 624, подпунктом 5.2.9 пункта 5 Положения о Министерстве строительства и жилищно-коммунального хозяйства Российской Федерации, утвержденного постановлением Правительства Российской Федерации от 18 ноября 2013 г. № 1038, пунктом 2 Плана разработки и утверждения сводов правил и актуализации ранее утвержденных сводов правил на 2022 г., утвержденного приказом Министерства строительства и жилищно-коммунального хозяйства Российской Федерации от 8 декабря 2021 г. № 909/пр (в редакции приказов Министерства строительства и жилищно-коммунального хозяйства Российской Федерации от 28 марта 2022 г. № 199/пр, от 1 апреля 2022 г. № 235/пр, от 15 апреля 2022 г. № 289/пр, от 7 июля 2022 г. № 553/пр, от 20 сентября 2022 г. № 770/пр), **п р и к а з ы в а ю:**

1. Утвердить и ввести в действие через 1 месяц со дня издания настоящего приказа прилагаемое Изменение № 1 к СП 126.13330.2017 «СНиП 3.01.03-84 Геодезические работы в строительстве», утвержденному приказом Министерства строительства и жилищно-коммунального хозяйства Российской Федерации от 24 октября 2017 г. № 1469/пр.

2. Департаменту градостроительной деятельности и архитектуры Министерства строительства и жилищно-коммунального хозяйства Российской Федерации:

а) в течение 15 дней со дня издания приказа направить утвержденное Изменение № 1 к СП 126.13330.2017 «СНиП 3.01.03-84 Геодезические работы в

строительстве» на регистрацию в федеральный орган исполнительной власти в сфере стандартизации;

б) обеспечить опубликование на официальном сайте Министерства строительства и жилищно-коммунального хозяйства Российской Федерации в информационно-телекоммуникационной сети «Интернет» утвержденного Изменения № 1 к СП 126.13330.2017 «СНиП 3.01.03-84 Геодезические работы в строительстве» в электронно-цифровой форме в течение 10 дней со дня регистрации свода правил федеральным органом исполнительной власти в сфере стандартизации.

Министр И.Э. Файзуллин

УТВЕРЖДЕНО
приказом Министерства строительства и
жилищно-коммунального хозяйства
Российской Федерации
от «14» декабря 2022 г. № 1059/пр

ИЗМЕНЕНИЕ № 1 К СП 126.13330.2017

«СНИП 3.01.03-84 ГЕОДЕЗИЧЕСКИЕ РАБОТЫ

В СТРОИТЕЛЬСТВЕ»

Москва 2022

Изменение № 1 к СП 126.13330.2017

ОКС 91.040.01

Изменение № 1 к СП 126.13330.2017 «СНиП 3.01.03-84 Геодезические работы в строительстве»

Утверждено и введено в действие приказом Министерства строительства и жилищно-коммунального хозяйства Российской Федерации (Минстрой России) от 14 декабря 2022 г. № 1059/пр

Дата введения – 2023–01–15

Содержание

Разделы 9, 10. Наименование. Изложить в новой редакции:

«9 Геодезический мониторинг деформаций возводимых зданий и строительных конструкций

10 Исполнительная и контрольная геодезические съемки сетей инженерно-технического обеспечения и подземных частей зданий и сооружений. Документация».

Приложение А. Наименование. Изложить в новой редакции:

«Приложение А Функции застройщика (технического заказчика) по обеспечению выполнения геодезических работ».

Приложение В. Наименование. Изложить в новой редакции:

«Приложение В Основные требования к проведению исполнительной геодезической съемки и формированию исполнительной геодезической документации».

Приложение Д. Наименование. Дополнить словом: «(сооружений)».

Приложение Е. Наименование. Изложить в новой редакции:

«Приложение Е Геодезический мониторинг деформаций возводимых зданий и строительных конструкций».

Приложение Ж. Исключить.

Приложение И. Наименование. Изложить в новой редакции:

«Приложение И Технические характеристики основного геодезического оборудования и приборов».

Приложение К. Исключить.

Свод правил дополнить элементом «Введение» в следующей редакции:

В НАБОР

Продолжение Изменения № 1 к СП 126.13330.2017

«Введение

Настоящий свод правил разработан в целях обеспечения требований Федерального закона от 30 декабря 2009 г. № 384-ФЗ «Технический регламент о безопасности зданий и сооружений».

Свод правил разработан авторским коллективом ООО «ТЕКТОПЛАНф», ГУП «Мосгоргеотрест», МГУГиК (МИИГАиК), ООО Фирма «ЮСТАС», ОАО «ГСПИ».

Изменение № 1 к настоящему своду правил разработано авторским коллективом ООО «ТЕКТОПЛАНф» (*М.В. Беляева,* научный руководитель работы – д-р техн. наук *Е.Б. Клюшин, С.И. Городецкий, Г.Г. Кальбергенов,* канд. техн. наук *Н.Г. Нерсесян, Т.Н. Моржина).*».

1 Область применения

Раздел изложить в новой редакции:

«1 Область применения

Настоящий свод правил распространяется на производство геодезических работ и устанавливает требования к контролю точности геометрических параметров возводимых конструкций зданий и сооружений, мониторингу деформаций строительных конструкций, исполнительным и контрольным съемкам, выполняемым при строительстве, реконструкции, эксплуатации (в том числе обследованиях, капитальном ремонте) и сносе объектов капитального строительства, сетей инженерно-технического обеспечения.

Требования свода правил распространяются также на здания и сооружения, строительство которых в соответствии с законодательством о градостроительной деятельности осуществляется без разрешения на строительство, а также на объекты индивидуального жилищного строительства, возводимые застройщиками (физическими лицами).».

2 Нормативные ссылки

Раздел изложить в новой редакции:

«2 Нормативные ссылки

В настоящем своде правил использованы нормативные ссылки на следующие документы:

ГОСТ 12.1.051–90 Система стандартов безопасности труда. Электробезопасность. Расстояния безопасности в охранной зоне линий электропередачи напряжением свыше 1000 В

В НАБОР

ГОСТ 22268–76 Геодезия. Термины и определения

ГОСТ 24846–2019 Грунты. Методы измерения деформаций оснований зданий и сооружений

ГОСТ 31937–2011 Здания и сооружения. Правила обследования и мониторинга технического состояния

ГОСТ Р 10.0.03–2019 (ИСО 29481-1:2016) Система стандартов информационного моделирования зданий и сооружений. Информационное моделирование в строительстве. Справочник по обмену информацией. Часть 1. Методология и формат

ГОСТ Р 21.101–2020 Система проектной документации для строительства. Основные требования к проектной и рабочей документации

ГОСТ Р 51872–2019 Документация исполнительная геодезическая. Правила выполнения

ГОСТ Р 52928–2010 Система спутниковая навигационная глобальная. Термины и определения

ГОСТ Р 53611-2009 Глобальная навигационная спутниковая система. Методы и технологии выполнения геодезических и землеустроительных работ

ГОСТ Р 56408–2015 Глобальная навигационная спутниковая система. Сети геодезические спутниковые. Общие требования

ГОСТ Р 56905–2016 Проведение обмерных и инженерно-геодезических работ на объектах культурного наследия. Общие требования

ГОСТ Р 57563–2017/ISO/TS 12911:2012 Моделирование информационное в строительстве. Основные положения по разработке стандартов информационного моделирования зданий и сооружений

ГОСТ Р 58943–2020 Система обеспечения точности геометрических параметров в строительстве. Контроль точности

ГОСТ Р ИСО 17123–8–2011 Государственная система обеспечения единства измерений. Оптика и оптические приборы. Методы полевых испытаний геодезических и топографических приборов. Часть 8. Полевые испытания GNSS-аппаратуры в режиме «Кинематика в реальном времени» (RTK)

СП 20.13330.2016 «СНиП 2.01.07-85 Нагрузки и воздействия» (с изменениями № 1, № 2, № 3, № 4)

СП 22.13330.2016 «СНиП 2.02.01-83 Основания зданий и сооружений» (с изменениями № 1, № 2, № 3, № 4)

В НАБОР

СП 31.13330.2021 «СНиП 2.04.02-84 Водоснабжение. Наружные сети и сооружения»

СП 32.13330.2018 «СНиП 2.09.03-85 Канализация. Наружные сети и сооружения» (с изменениями № 1, № 2)

СП 42.13330.2016 «СНиП 2.07.01-89* Градостроительство. Планировка и застройка городских и сельских поселений» (с изменениями № 1, № 2, № 3, № 4)

СП 48.13330.2019 «СНиП 12-01-2004 Организация строительства» (с изменением № 1)

СП 62.13330.2011 «СНиП 42-01-2002 Газораспределительные системы» (с изменениями № 1, № 2, № 3, № 4)

СП 68.13330.2017 «СНиП 3.01.04-87 Приемка в эксплуатацию законченных строительством объектов. Основные положения» (с изменением № 1)

СП 70.13330.2012 «СНиП 3.03.01-87 Несущие и ограждающие конструкции» (с изменениями № 1, № 3, № 4)

СП 124.13330.2012 «СНиП 41-02-2003 Тепловые сети» (с изменениями № 1, № 2, № 3)

СП 129.13330.2019 «СНиП 3.05.04-85 Наружные сети и сооружения водоснабжения и канализации»

СП 134.13330.2012 Системы электросвязи зданий и сооружений. Основные положения проектирования (с изменениями № 1, № 2, № 3)

СП 249.1325800.2016 Коммуникации подземные. Проектирование и строительство закрытым и открытым способами (с изменением № 1)

СП 267.1325800.2016 Здания и комплексы высотные. Правила проектирования (с изменением № 1)

СП 305.1325800.2017 Здания и сооружения. Правила проведения геотехнического мониторинга при строительстве

СП 317.1325800.2017 Инженерно-геодезические изыскания для строительства. Общие правила производства работ (с изменением № 1)

СП 333.1325800.2020 Информационное моделирование в строительстве. Правила формирования информационной модели объектов на различных стадиях жизненного цикла

СП 341.1325800.2017 Подземные инженерные коммуникации. Прокладка горизонтальным направленным бурением (с изменением № 1)

СП 471.1325800.2019 Информационное моделирование в строительстве. Контроль

В НАБОР

качества производства строительных работ

Примечание – При пользовании настоящим сводом правил целесообразно проверить действие ссылочных документов в информационной системе общего пользования – на официальном сайте федерального органа исполнительной власти в сфере стандартизации в сети Интернет или по ежегодному информационному указателю «Национальные стандарты», который опубликован по состоянию на 1 января текущего года, и по выпускам ежемесячного информационного указателя «Национальные стандарты» за текущий год. Если заменен ссылочный документ, на который дана недатированная ссылка, то рекомендуется использовать действующую версию этого документа с учетом всех внесенных в данную версию изменений. Если заменен ссылочный документ, на который дана датированная ссылка, то рекомендуется использовать версию этого документа с указанным выше годом утверждения (принятия). Если после утверждения настоящего свода правил в ссылочный документ, на который дана датированная ссылка, внесено изменение, затрагивающее положение, на которое дана ссылка, то это положение рекомендуется применять без учета данного изменения. Если ссылочный документ отменен без замены, то положение, в котором дана ссылка на него, рекомендуется применять в части, не затрагивающей эту ссылку. Сведения о действии сводов правил целесообразно проверить в Федеральном информационном фонде стандартов.».

3 Термины и определения

Раздел изложить в новой редакции:

«3 Термины и определения

В настоящем своде правил применены термины по ГОСТ 22268, ГОСТ Р 56905, ГОСТ Р 51872, ГОСТ Р 52928, ГОСТ Р 57563, СП 267.1325800, СП 317.1325800, СП 333.1325800, а также следующие термины с соответствующими определениями:

3.1 **геодезическая основа:** Совокупность закрепленных на местности или сооружении геодезических пунктов, положение которых определено в общей системе координат.

3.2 **исполнительная геодезическая съемка:** Процесс, основное содержание которого определение фактического положения в плане и по высоте и отклонений от проектных значений здания (сооружения) и его конструктивных элементов, сетей инженерно-технического обеспечения и технологического оборудования.

3.3 **исполнительный чертеж:** Отчетный графический (цифровой) документ, определяющий назначение, планово-высотное положение и иные характеристики построенной (реконструированной) подземной сети инженерных коммуникаций, возведенного здания, строения, сооружения, несущих и ограждающих конструкций.

3.4 **глубинный репер:** Геодезический глубинный знак высотной деформационной сети, опирающийся на скальные, полускальные или другие коренные практически несжимаемые грунты.

3.5 **абсолютная (полная) осадка:** Суммарная величина осадки с начала наблюдений, полученная относительно исходной высотной основы.

В НАБОР

3.6 **предельная погрешность измерений:** Погрешность, которую с заданной вероятностью не должны превышать по абсолютной величине погрешности результатов измерений.

3.7 **куст реперов:** Три и более репера высотной опорной геодезической основы, размещенные на расстоянии не более 50 м друг от друга, по которым по программе выполняют высокоточное геометрическое нивелирование с целью выявления наиболее стабильного репера.

3.8 **прогиб (выгиб):** Вертикальное перемещение определенной точки на пролетной части, лежащей на оси строительной конструкции, опорном контуре или других элементах большепролетной конструкции (балки, арки, рамы), вследствие деформации, вызываемой силовыми, температурными и другими воздействиями.

3.9 **геодезическая разбивочная основа;** ГРО: Геодезическая сеть в виде закрепленных на местности или сооружении геодезических пунктов (знаков), создаваемая для перенесения проектов в натуру.

3.10

глобальная навигационная спутниковая система; ГНСС: Навигационная спутниковая система, предназначенная для определения пространственных координат, составляющих вектора скорости движения, поправки показаний часов и скорости изменения поправки показаний часов потребителя ГНСС в любой точке на поверхности Земли, акватории Мирового океана, воздушного и околоземного космического пространства.

[ГОСТ 33472–2015, пункт 3.15]

3.11 **геодезический мониторинг:** Получение необходимой информации о планово-высотных смещениях наблюдаемого объекта капитального строительства для проведения оценки, анализа и прогноза развития деформаций объекта.

3.12

инженерная цифровая модель местности: Совокупность взаимосвязанных инженерно-геодезических, инженерно-геологических, инженерно-гидрометеорологических, инженерно-экологических данных, инженерно-геотехнических данных и данных о территории объекта капитального строительства, представленных в цифровом виде для автоматизированного решения задач управления процессами на жизненном цикле объектов капитального строительства.

[СП 333.1325800.2020, пункт 3.1.5]

В НАБОР

3.13 **метод точного позиционирования** (Precise Point Positioning; PPP): Метод абсолютного определения местоположения, основанный на применении спутниковой корректирующей информации, содержащей поправки к эфемеридам и времени бортовых часов навигационных спутников и атмосферных поправок в пределах локальной области, позволяющий определять пространственные координаты объектов с точностью от нескольких дециметров до нескольких сантиметров на эпоху выполнения измерений.

3.14 **наземное лазерное сканирование;** НЛС: Вид работ в составе топографической или геодезической исполнительной съемки, основанный на применении лазерных сканеров в сочетании (при необходимости) с геодезическим спутниковым оборудованием и инерциальной системой.

3.15 **разбивочная ось:** Ось сооружения, по отношению к которой в разбивочных чертежах указывают данные для выноса в натуру сооружения или отдельных его частей.

3.16

цифровая информационная модель (трехмерная модель); ЦИМ: Электронный документ в составе информационной модели объекта капитального строительства (ИМ ОКС), представленный в цифровом объектно-пространственном виде.

Примечание – Примерами цифровой информационной модели (ЦИМ) являются цифровая информационная модель объекта капитального строительства (ЦИМ ОКС), инженерная цифровая модель местности (ИЦММ) и другие виды цифровых информационных моделей, применяемых для различных целей.

[СП 333.1325800.2020, пункт 3.1.6]

».

4 Общие положения

Пункты 4.1–4.3. Изложить в новой редакции:

«4.1 Настоящий свод правил устанавливает основные положения и требования к организации и порядку выполнения геодезических работ при строительстве, реконструкции, эксплуатации (в том числе обследованиях, мониторинге и капитальном ремонте) зданий, строений и сооружений, сетей инженерно-технического обеспечения объектов капитального строительства [1].

4.2 Геодезические работы – неотъемлемая часть технологического процесса строительного производства, осуществляют по проекту и единому для конкретной строительной площадки графику, увязанному со сроками выполнения общестроительных, монтажных и специальных работ в соответствии с СП 48.13330.

В НАБОР

Основные функции застройщика (технического заказчика) по обеспечению выполнения геодезических работ для конкретного объекта капитального строительства приведены в приложении А.

4.3 Геодезические работы в строительстве выполняют в объеме и с необходимой точностью, обеспечивающими размещение возводимых объектов в соответствии с проектами строительства, проектные решения и контроль геометрических параметров, заложенных в проектной документации (проекте, рабочей документации) и (или) информационной модели (в случае, если формирование и ведение информационной модели обязательны при строительстве объекта капитального строительства) [3], [4].

Элементы ЦИМ/ИЦММ должны использовать при выполнении геодезических разбивочных работ и для обеспечения контроля фактического планово-высотного положения конструкций и объемов выполненных строительно-монтажных работ в соответствии с СП 333.1325800 и СП 471.1325800.

Для выполнения геодезических работ следует использовать проектную документацию или ЦИМ необходимой детализации, соответствующей технической документации.».

Пункт 4.4. Дополнить слово: «выполнения» словом: «геодезических».

Пункты 4.6, 4.7. Изложить в новой редакции:

«4.6 Приборы и средства измерений до начала работ и в процессе применения подлежат поверке в соответствии с правилами и периодичностью поверок, указанными в сопроводительной документации изготовителей приборов и [2].

Технические характеристики основного геодезического оборудования и приборов, используемых для строительства зданий, строений, сооружений и сетей инженерно-технического обеспечения приведены в приложении И.

4.7 В состав геодезических работ, выполняемых на строительной площадке, входят:

а) создание ГРО для выноса в натуру основных (главных) осей возводимых объектов, сетей инженерно-технического обеспечения и проведения геодезического мониторинга деформаций и кренов сооружения в период его строительства (реконструкции или капитального ремонта);

б) создание внутренней разбивочной сети здания (сооружения) на исходном и монтажном горизонтах и разбивочной сети инженерно-технического обеспечения, в том числе внутриплощадочной, для монтажа технологического оборудования, если это предусмотрено в проекте производства геодезических работ или в проекте производства работ;

В НАБОР

в) производство детальных разбивочных работ;

г) геодезический контроль точности геометрических параметров зданий и сооружений, прокладки сетей инженерно-технического обеспечения с составлением исполнительной геодезической документации в соответствии с требованиями ГОСТ Р 51872;

д) геодезические измерения перемещений (вертикальных и горизонтальных) и деформации оснований, конструкций зданий, сооружений и их частей, если это предусмотрено проектной документацией и (или) установлено авторским надзором или органами государственного надзора в соответствии с [5].».

Пункт 4.8. Дополнить словами: «(по решению лица, осуществляющего руководство строительством)».

Пункт 4.9. Изложить в новой редакции:

«4.9 В полном объеме ППГР следует разрабатывать на основании проекта организации геодезических работ (ПОГР), входящего в ПОС.

Проект производства геодезических работ в полном объеме следует разрабатывать при строительстве:

- на городской территории;
- на территории действующего предприятия;
- в сложных природных и геологических условиях;
- высотных зданий, особо опасных, технически сложных или уникальных объектов, по требованию органа, выдающего разрешение на строительство и для выполнения специальных работ.

Для строительства и реконструкции типовых малоэтажных зданий и объектов индивидуального жилищного строительства, небольших участков инженерных сетей (площадью застройки менее 10 тыс. $м^2$) и временных сооружений ППГР допускается не разрабатывать.».

Пункт 4.10. Перечисления в) и г). Изложить в новой редакции:

«в) точностные параметры знаков геодезической разбивочной основы на монтажных горизонтах;

г) требования к точности выполнения геодезических работ при мониторинге осадок и деформаций зданий (сооружений) и отдельных конструкций;».

Перечисление е). Заменить ссылку: «[11]» на «[2]».

Дополнить после перечисления ж) абзацем в следующей редакции:

«При использовании спутниковых методов измерений необходимо указывать:

В НАБОР

- расположение базового пункта;

- расположение пунктов (не менее трех), используемых для обеспечения преобразования координат из системы координат спутниковой навигационной системы в систему координат, принятую на территории строительства здания (сооружения);

- метод преобразования координат.».

Пункт 4.11. Изложить в новой редакции:

«4.11 Проект производства геодезических работ для строительства зданий (комплексов) и сооружений должен содержать следующую информацию:

4.11.1 Указания о местоположении знаков геодезической плановой и высотной основы на исходном и монтажных горизонтах, включая створные линии по направлениям осей возводимых зданий и комплексов, по их внешним и иным контурам, места размещения реперов или их кустов, организацию и технологию ведения работ, рекомендованный перечень измерительных приборов и инструментов необходимой точности.

В проекте производства геодезических работ необходимо указывать количество створных знаков (не менее трех в каждом створе), размещаемых с каждой стороны возводимых высотных зданий и комплексов.

Знаки для наблюдения за возможными осадками и кренами высотных зданий и комплексов в процессе производства строительных работ и периодичность наблюдения за возможными осадками отдельных конструктивных элементов устанавливают в соответствии с СП 267.1325800.

4.11.2 Местоположение пунктов (знаков) разбивочной основы должны проектировать с учетом сохранности и устойчивости знаков на весь период строительства.

В состав разбивочной основы включают реперы (в количестве не менее трех) на расстоянии не более 0,5 км от возводимого здания, если иные расстояния не рекомендованы заключениями геотехнических изысканий по воздействию котлованов, фундаментов и конструкций здания на вспучивания или осадки грунтов на прилегающих территориях.

При размещении высотных зданий и комплексов на участке строительства в ПОГР указывают объекты окружающей застройки (здания и сооружения) и проектируемые к установке деформационные знаки (марки) для обеспечения мониторинга их осадок и деформаций.

В НАБОР

4.11.3 Для создания геодезической основы следует применять средства измерений, обеспечивающие требуемую точность определения координат и высот и прошедшие метрологическую поверку (калибровку) или аттестацию в соответствии с ГОСТ Р 53611.

Местоположение знаков геодезической основы и реперов должно быть запроектировано таким образом, чтобы на всех этапах строительства и эксплуатации объектов строительства обеспечивалась их сохранность для выполнения мониторинга деформаций строительных конструкций и их частей.

4.11.4 Знаки разбивочной основы следует располагать вблизи объекта строительства таким образом, чтобы при использовании ГНСС-аппаратуры не возникали факторы, влияющие на прохождение радиосигнала.

Применение спутниковых технологий с использованием ГНСС-аппаратуры и методов измерений обеспечивает возможность определения взаимного положения центров знаков относительно антенн базовых приемников на точках с известными координатами или базовых станций региона строительства с точностью в плане 5 мм + 0,5 мм/км, по высоте 10 мм+0,5 мм/км.

Для знаков разбивочной основы, проектируемых для возведения высотных зданий и комплексов, должна быть предусмотрена возможность определения их взаимного положения в плане и по высоте со средней квадратической погрешностью 5 мм.».

Раздел дополнить пунктом 4.11.5 в следующей редакции:

«4.11.5 Выполнение разбивочных работ с применением ГНСС-аппаратуры осуществляется в режиме «Кинематика в реальном времени» (RTK). Полевые испытания ГНСС-аппаратуры проводят в соответствии с ГОСТ Р ИСО 17123-8.

Материалы и данные по результатам целевой математической обработки измерительной информации в режиме статики формируют и доводят до потребителей в установленном порядке в соответствии с ГОСТ Р 56408–2015 (пункт 5.10).

Предельная погрешность определения плановых координат знаков геодезической основы спутниковыми методами относительно базовых станций не должна превышать 20 мм в режиме постобработки.

Целевую математическую обработку измерительной информации в режиме статики следует выполнять относительным методом или методом точного позиционирования – PPP.

Метод точного определения координат пункта допускается использовать в качестве основного при наличии соответствующих источников данных и средств обработки, для

В НАБОР

которых экспериментально подтверждена возможность получения результата требуемой точности [3], [4].».

Пункты 4.12–4.14. Изложить в новой редакции:

«4.12 При передаче застройщиком (техническим заказчиком) генеральному подрядчику (подрядчику) знаков геодезической разбивочной основы к акту приемки-передачи (формы актов приведены в приложении Б) должны прилагать каталоги координат знаков в системе МСК-СРФ и отметки реперов в государственной системе высот, если иные системы координат и высот не указаны в ППГР или в иных системах координат, использованных при разработке строительного генерального плана и принятых в ППГР (пример оформления каталога приведен в пункте В.2).

4.13 Принятые генподрядчиком (подрядчиком) знаки геодезической разбивочной основы, используемые для производства работ, должны сохранять на весь период строительства, а их сохранность и устойчивость должны проверять не реже двух раз в год в весенний и осенне-зимний периоды при стабильном состоянии грунтов.

4.14 Контроль соответствия проектным данным выполненных земляных работ, работ по монтажу строительных конструкций, прокладке сетей инженерно-технического обеспечения и других элементов строительной инфраструктуры заключается в проверке соответствия выполненных работ графической и цифровой информации на исполнительных чертежах и в каталогах координат.».

Раздел дополнить пунктами 4.16–18 в следующей редакции:

«4.16 При выполнении геодезических работ в строительстве необходимо соблюдать правила техники безопасности в соответствии с [7] и ГОСТ 12.1.051.

4.17 Инженерно-геодезические работы на объектах культурного наследия, включая их обмерную фиксацию, следует выполнять в соответствии с ГОСТ Р 56905.

4.18 Инженерно-геодезические работы при обследованиях и мониторинге технического состояния зданий и сооружений следует выполнять в соответствии с ГОСТ 31937.

Инженерно-геодезические работы при обследованиях и мониторинге технического состояния зданий и сооружений (определение отклонений от вертикали, осадок, прогибов перекрытий и покрытий и т.д.) по согласованию с заказчиком допускается выполнять в условных системах координат.».

5 Геодезическая разбивочная основа для строительства

В НАБОР

Пункт 5.1. Изложить в новой редакции:

«5.1 Работы по построению геодезической разбивочной основы для строительства выполняют в соответствии с ППГР.

Геодезическую разбивочную основу на строительной площадке или вблизи здания и сооружения следует создавать с необходимой точностью в виде закрепленной знаками геодезических пунктов сети для выполнения построений и измерений в процессе строительства.».

Пункт 5.2. Последнее перечисление. Изложить в новой редакции:

«использования создаваемой геодезической разбивочной основы в процессе эксплуатации построенного объекта, капитального ремонта и реконструкции.».

Пункты 5.3–5.8. Изложить в новой редакции:

«5.3 Закреплять пункты геодезической разбивочной основы следует вне зоны деформационного влияния от осадок строящихся зданий и сооружений в соответствии с ПОС и ППГР.

Знаки разбивочной основы, их типы, конструкции и схемы закрепления приведены в приложении Г (допускается применение других вариантов закрепления пунктов ГРО, предусмотренных в ППГР или ПОС).

Места размещения знаков внешней геодезической основы и реперов следует указывать в проектной документации (ПОС, ППГР).

5.4 При «точечной» застройке, когда строительная площадка с одним или двумя проектируемыми зданиями находится в непосредственной близости к расположенным капитальным зданиям и сооружениям или примыкает к ним, геодезическую разбивочную основу следует создавать не в полном объеме. В этом случае вынос в натуру основных осей проектируемых зданий, осей инженерной инфраструктуры допускается осуществлять от реперов и характерных точек близлежащих капитальных зданий и сооружений.

5.5 Определение плановых координат пунктов геодезической разбивочной основы для строительства следует выполнять линейно-угловыми построениями (триангуляция, полигонометрия) или с применением ГНСС-аппаратуры, определениями координат с включением знаков опорной плановой и высотной геодезических сетей, заложенных в период изыскательских работ.

5.6 Строительство трасс сетей инженерно-технического обеспечения и иных объектов линейной конфигурации следует выполнять от пунктов ГРО и закреплять знаками, определяющими ось, начало и конец трассы или ее отрезка, колодцев, углов поворота и резких переломов трасс.

В НАБОР

Высотные знаки (реперы), в количестве не менее 3 шт, следует размещать вдоль осей трасс, но не реже, чем через 0,5 км в местах, где обеспечена их долговременная сохранность.

Для строительства сетей инженерно-технического обеспечения геодезическая разбивочная основа должна включать:

- плановые (осевые) знаки инженерных коммуникаций, определяющие ось, начало, конец трассы, колодцы (камеры), закрепленные на прямых участках не реже, чем через 100 м, и на углах поворота и резких переломах трассы;

- нивелирные реперы по границам и внутри застраиваемой территории вдоль осей подземных сетей инженерно-технического обеспечения не реже, чем через 500 м.

Для строительства сетей инженерно-технического обеспечения должны быть использованы:

- каталоги координат и высот, абрисы всех пунктов геодезической разбивочной основы в местной системе координат;

- разбивочные чертежи и чертежи геодезических знаков.

5.7 При выполнении разбивочных работ с применением ГНСС-аппаратуры базовые пункты сети следует располагать в местах, где применение спутниковых технологий и методов измерений обеспечивают требуемую нормативную точность.

5.8 Плановое положение пунктов геодезической разбивочной основы должно быть выполнено в единой системе координат генерального плана и строительного генерального плана объекта строительства.».

Пункт 5.10. Изложить в новой редакции:

«5.10 Плотность пунктов геодезической разбивочной основы строительства и допустимые погрешности их определения в плане и по высоте следует принимать по таблице 5.1.

В НАБОР

Т а б л и ц а 5.1 – Требования к плотности и расположению пунктов геодезической разбивочной основы строительства и допустимые погрешности их определения в плане и по высоте

Характеристика объекта строительства	Значения средних квадратических погрешностей построения разбивочной основы строительства при измерениях			Предельная погрешность взаимного планового положения смежных пунктов разбивочной основы X,Y, мм	Предельная погрешность взаимного высотного положения смежных пунктов разбивочной основы, мм	Плотность пунктов разбивочной основы на застроенной (не застроенной) территории, не менее
	угловых, с	линейных	пре-вышения на 1 км хода или отметок смежных реперов, мм			
1 Предприятия и группы зданий (сооружений) на участках площадью более 1 км^2; отдельно стоящие здания и сооружения с площадью застройки более 100 тыс. м^2	3	$\frac{1}{25000}$ или $(1,5+10_{ppm})$ мм*	3	20	5	16 (4)
2 Предприятия и группы зданий и сооружений на участках площадью менее 1 км^2; отдельно стоящие здания и сооружения с площадью застройки от 10 до 100 тыс. м^2	5	$\frac{1}{10000}$ или $(5+10_{ppm})$ мм**	6	30	5	9
3 Отдельно стоящие здания и сооружения с площадью застройки менее 10 тыс. м^2; сети инженерно-технического обеспечения в пределах застраиваемых территорий	10	$\frac{1}{5000}$ или $(10+10_{ppm})$ мм***	10	50	5	4 Для сетей инженерно-технического обеспечения пункты располагать не реже, чем через 100 м, параллельно осям трасс и в точках резкого излома трасс
4 Сети инженерно-технического обеспечения вне застраиваемых территорий; земляные сооружения, в том числе	30	$\frac{1}{2000}$ или $(20+10_{ppm})$ мм*[4]	15	100	10	Для сетей инженерно-технического обеспечения– то же, что и в пункте 3 настоящей таблицы; для

В НАБОР

вертикальная планировка						земляных сооружений и вертикальной планировки – согласно ППГР и картограмме земляных работ
* Соответствует $(1,5+10^{-6}S)$, где S – измеренное расстояние между пунктами, мм. ** Соответствует $(5+10^{-6}S)$. *** Соответствует $(10+10^{-6}S)$. *4 Соответствует $(20+10^{-6}S)$.						

Пункт 5.11. Перечисление. Дополнить слова: «границ участка строительства» словами: «согласно проектной документации».

Раздел дополнить пунктами 5.13 и 5.14 в следующей редакции:

«5.13 Приемку геодезической разбивочной основы для строительства следует оформлять актом по форме, приведенной в приложении Б.

Координаты, высоты и абрисы всех пунктов геодезической разбивочной основы следует формировать в виде каталогов (пункт В.2).

5.14 При использовании информационной модели объекта строительства в процессе приемки геодезической разбивочной основы все заложенные геодезические пункты должны быть внесены в ЦИМ с приложением фотоснимков закрепленных геодезических пунктов (согласно СП 471.1325800).».

6 Внутренняя разбивочная сеть

Пункт 6.1. Изложить в новой редакции:

«6.1 Внутреннюю разбивочную сеть здания и сооружения следует создавать непосредственно на исходном горизонте от пунктов геодезической разбивочной основы. Разбивочную сеть на каждом последующем монтажном горизонте должны создавать для возведения здания и сооружения от знаков разбивочной сети на исходном горизонте.».

Пункт 6.2. Исключить.

Пункт 6.3. Изложить в новой редакции:

«6.3 В качестве рабочей системы координат разбивочной основы на объекте строительства используют сетку продольных и поперечных осей здания, сооружения.

За начало системы координат принимают точку пересечения цифровой и буквенной осей на отметке ± 0,000 (чистого пола) перекрытий на исходном горизонте. Направление цифровой оси X принимают по направлению абсцисс, направление буквенной оси Y принимают по направлению ординат.

В НАБОР

Для исключения в процессе разбивочных работ отрицательных значений плановых координат началу данной системы координат, как правило, присваивают произвольные круглые значения (например, X_0 = 100 000 мм, Y_0 = 500 000 мм), что позволяет быстро различать ординаты и абсциссы знаков разбивочной основы и проектных точек сооружения.».

Пункт 6.4. Второе предложение. Изложить в новой редакции:

«Варианты конфигурации внутренней разбивочной сети здания на исходном горизонте приведены в приложении Д.».

Пункт 6.5. Дополнить вторым абзацем в следующей редакции:

«Допускается применение светоотражающих марок (пленок) при выполнении работ геодезическими приборами с лазерным дальномером. Выбор отражателей должен быть обусловлен не только их конструктивными особенностями, но и видом используемого тахеометра, конкретными условиями эксплуатации, видами работ и требуемой дистанцией измерений.».

Пункты 6.6, 6.7. Изложить в новой редакции:

«6.6 Точность построения разбивочной сети строительной площадки для выноса в натуру зданий и сооружений следует принимать по таблице 5.1. Точность построения разбивочной сети здания (сооружения), в том числе вынос основных или главных разбивочных осей и ориентиров, следует принимать по таблице 7.2.

6.7 Передачу точек плановой внутренней разбивочной сети здания и сооружения с исходного на монтажный горизонт следует выполнять методами наклонного, вертикального проектирования (проецирования), а также обратной линейно-угловой засечки (с использованием пленочных отражателей) в зависимости от высоты здания и сооружения и его конструктивных особенностей.».

Пункт 6.9. Изложить в новой редакции:

«6.9 Перенесение отметок с исходного горизонта от реперов разбивочной сети здания (сооружения) на монтажный горизонт следует выполнять методом геометрического нивелирования или другими методами, обеспечивающими соответствующую точность. Число закрепленных на исходном горизонте геодезических пунктов, от которых переносят отметки, должно быть не менее трех.».

Пункты 6.11, 6.12. Изложить в новой редакции:

«6.11 При выполнении работ по передаче отметок с точек закрепления створов осей с исходного горизонта на монтажные горизонты, отметки геодезических пунктов и

В НАБОР

точки закрепления створов осей на исходном горизонте здания и сооружения следует принимать неизменными независимо от осадок основания.

6.12 Результаты измерений и построений при создании внутренней разбивочной сети на исходном и монтажных горизонтах следует фиксировать составлением графических схем местоположения знаков, закрепляющих оси ориентирных направлений и записью в каталогах координат и высот геодезических пунктов.».

7 Разбивочные работы в процессе строительства

Пункты 7.1, 7.2. Изложить в новой редакции:

«7.1 Разбивочные работы в процессе строительства выполняет генеральный подрядчик (подрядчик), и они должны обеспечить вынос в натуру от геодезических пунктов геодезической разбивочной основы или внутренней разбивочной сети ориентиров для установки в проектное положение конструктивных элементов зданий (сооружений), осей трасс сетей инженерно-технического обеспечения.

7.2 До начала разбивочных работ необходимо сформировать список проектных координат точек, выносимых в натуру. Для получения исходных данных следует использовать проектную документацию, в том числе представленную в виде информационной модели. При использовании электронных геодезических приборов списки проектных координат должны быть подготовлены в виде файла в формате, указанном в инструкции по эксплуатации оборудования.

Разбивочные работы должны быть завершены определением фактического положения вынесенных в натуру точек и оценкой допустимости полученных отклонений от проектных значений.».

Пункт 7.3. Первый абзац. Изложить в новой редакции:

«7.3 Точность разбивочных работ в процессе строительства следует принимать в соответствии с таблицей 7.1».

В НАБОР

Таблица 7.1. Изложить в новой редакции:

«Т а б л и ц а 7.1 – Показатели средних квадратических и предельных погрешностей при измерениях

Вид работ	Значения средних квадратических погрешностей при измерениях			Предельная погрешность взаимного положения смежных осей (точек)	
	линейных	угловых, с	отметок реперов, на 1 км двойного хода, мм	в плане, мм	по высоте, мм
1 Вынос в натуру основных (главных) осей зданий, сооружений и трасс сетей инженерно-технического обеспечения	1/5000 или $(2+2_{ppm})$ мм*	5	2 или 5	5	10
2 Определение взаимного положения смежных осей, превышений на станции нивелирования	2 мм			–	–
3 Перенос точек по вертикали шаговым методом на высоту *H*, м:					
30	1 мм			–	–
75	2 мм			–	–
150	2 мм			–	–
240	3 мм			–	–
4 Передача отметок шаговым методом на высоту *H*, м**:					
15	1 мм			–	–
30	2 мм			–	–
75	3 мм			–	–
90	7 мм			–	–
150	9 мм			–	–
240	11 мм			–	–
5 Разметка монтажных ориентиров при монтаже металлических конструкций, мм**	0,5			–	–
6 Отклонения от риски разбивочной оси в верхнем сечении металлических колонн по любой из главных осей поперечного сечения колонны, мм (СП 70.13330.2012, пункт 4.13.4; таблица 4.10):					
- до 4 000	±12 мм				
- св. 4 000 до 8 000;	±15 мм				
- св. 8 000 до 16 000;	±20 мм				
- св. 16 000 до 25 000***	±25 мм				

В НАБОР

7 Разметка ориентирных рисок для монтажа сборных железобетонных конструкций на секции (до 30 м) длины дома, сооружения, мм**	1,0	–	–
8 Определение отметок на монтажном горизонте секции (до 30 м) длины дома, сооружения, мм	2,0	–	–
9 Определение положения осей сетей инженерно-технического обеспечения в плане (дренажные сооружения, кюветы, откосы и др.) от проектного положения, мм	20	–	–
10 Определение поперечных, продольных уклонов сетей инженерно-технического обеспечения от проектного значения, мм То же, % проектного значения	5 10	– –	– –
11 Вынос в натуру знаков при разработке земляных выемок, вертикальной планировке, дноуглубительных работах насыпей, траншей, насыпей отклонения от проектных назначений разбивок: в плане, мм по высоте, мм	 50 20	 – –	 – –

* $(2 + 2S \cdot 10^{-6})$, где S – длина измеряемой линии, мм, для выноса в натуру основных (главных) осей зданий и сооружений. Значение средних квадратических погрешностей при измерениях указывают в ППГР.

** Если иные точности не указаны в проектах:

- точности измерений линий, углов, превышений (отметок) и вынос в натуру осей (габаритов) зданий и сооружений, а также осей трасс сетей инженерно-технического обеспечения указаны при выполнении работ на пунктах внутренней разбивочной сети в условиях городской застройки;
- при работе в незастроенной территории допуски на измерения указывают в ППГР.

*** Для металлических колонн длиной свыше 25000 мм предельные отклонения от риски разбивочной оси в верхнем сечении приводят в ППГР.

Пункт 7.4. Исключить слова: «государственными стандартами,».

Пункт 7.5. Заменить слова: «элементов основы.» на «элементов сети.».

Пункт 7.7. Третий абзац. Изложить в новой редакции:

«Значения предельных погрешностей взаимного положения смежных осей, вынесенных в натуру после уравнивания, используемые при строительстве высотных зданий и комплексов, приведены в таблице 7.2.».

В НАБОР

Таблица 7.2. Изложить в новой редакции:

«Т а б л и ц а 7.2 – Значения предельных погрешностей взаимного положения смежных осей при возведении высотных зданий и комплексов

Высота передачи осей*, м	Предельная погрешность взаимного положения смежных осей, мм
30	1
60	1
90	2
120	2
150	2
180	2
210	3
240	3
270	3
300	3
* Высота передачи осей по вертикали и шаг уравнивания взаимного положения осей приняты равными 30 м, предельная погрешность округления – до целых долей, мм.	

».

Четвертый абзац. Исключить.

Таблица 7.3. Исключить.

Раздел дополнить пунктом 7.8 в следующей редакции:

«7.8 При строительстве высотных и технически сложных зданий и комплексов следует использовать спутниковые наблюдения в реальном режиме времени (RTK) или с постобработкой.

Для передачи координат на монтажный горизонт с использованием ГНСС-аппаратуры должны использоваться постоянно действующие базовые станции и не менее двух приемников на исходном и монтажном горизонтах.

При любом способе перенесения координат необходимо выполнять контрольные измерения углов и расстояний на монтажном горизонте.».

В НАБОР

8 Геодезический контроль точности геометрических параметров возводимых конструкций здания (сооружения), сетей инженерно-технического обеспечения. Виды, методы и объекты контроля по стадиям производства

Пункты 8.1, 8.2. Изложить в новой редакции:

«8.1 Геодезический контроль точности геометрических параметров возводимых зданий (сооружений) заключается в инструментальной проверке соответствия пространственного положения конструкций, а также элементов или участков сооружения (здания) проектным требованиям.

Контроль точности геометрических параметров зданий (сооружений) является обязательной составной частью производственного контроля качества и осуществляется в соответствии с ГОСТ Р 58943.

Геодезический контроль точности геометрических параметров зданий (сооружений) заключается:

а) в инструментальной проверке общих габаритов (расстояний между крайними осями) возводимых зданий, сооружений, соответствия положения элементов, конструкций и частей зданий (сооружений) относительно осей, ориентирных рисок и отметок, вынесенных в натуру трасс и отметок, сетей инженерно-технического обеспечения. Проверку проводят в процессе монтажа и после закрепления конструкций (до засыпки котлована, траншей) при операционном контроле;

б) контроле отклонений от совмещения рисок геометрических осей металлических колонн в верхнем и нижнем сечениях от разбивочных осей, который следует выполнять и фиксировать по каждому ярусу в указанных сечениях по двум главным взаимно перпендикулярным осям поперечного сечения при строительстве зданий;

в) исполнительной геодезической съемке планового и высотного положения элементов, конструкций и частей зданий (сооружений), постоянно закрепленных по окончании монтажа (установки, укладки), а также фактического положения подземных сетей инженерно-технического обеспечения.

8.2 Контроль точности должен обеспечивать:

- определение соответствия точности геометрических параметров возводимых конструкций, проложенных сетей инженерно-технического обеспечения и других сооружений требованиям нормативно-технической и проектной документации и (или) информационной модели;

В НАБОР

- получение необходимой информации для оценки качества и точности выполненных строительно-монтажных работ.».

Раздел дополнить подпунктами 8.2.1, 8.2.2 в следующей редакции:

«8.2.1 К основным видам работ по контролю качества производства геодезических работ относятся:

- освидетельствование геодезической разбивочной основы;

- освидетельствование разбивки осей объекта капитального строительства;

- операционный контроль в процессе выполнения и после завершения строительно-монтажных работ;

- оценка соответствия выполненных работ проектным требованиям.

8.2.2 Сведения о геодезическом контроле для информационной модели представляет собой массив данных координат фактического положения элементов объектов строительства (облака точек) в согласованной с ЦИМ системе координат. Идентификация точек фактического положения осуществляется в процессе камеральной обработки или автоматически (при использовании ЦИМ в качестве исходных данных для роботизированных измерительных систем).

Сведения о геодезических пунктах и марках вносятся в информационную модель в виде элементов, содержащих атрибутивную и графическую техническую информацию (СП 471.1325800).».

Пункты 8.4–8.6. Изложить в новой редакции:

«8.4 Исполнительную геодезическую съемку следует выполнять с отображением на исполнительной документации всех параметров, предусмотренных в ППГР.

При выполнении исполнительной геодезической съемки определению подлежат только те геометрические параметры, для которых установлены допуски в нормативно-технической и (или) проектной документации (ЦИМ) на объект строительства.

8.5 Геодезический контроль различают по методу проведения измерений и делят на два вида – сплошной и выборочный (ГОСТ Р 58943–2020, раздел 5).

Сплошной контроль подразумевает постоянное нахождение специалистов на объекте при измерениях и анализе всех необходимых параметров. Этот вид контроля надлежит использовать при возведении объектов капитального строительства.

Для небольших объемов строительно-монтажных работ надлежит использовать выборочный геодезический контроль – контроль основных параметров отдельных объектов на территории застройки.

В НАБОР

8.6 Погрешность измерений в процессе геодезического контроля точности геометрических параметров зданий (сооружений), в том числе при исполнительных геодезических съемках сетей инженерно-технического обеспечения, должна быть не более 0,2 величины отклонений, допускаемых нормативными документами или проектной документацией.

В случае строительства по рабочей документации, содержащей допуски на изготовление и возведение конструкций зданий (сооружений), не предусмотренные стандартами, нормами и правилами, необходимую точность измерений надлежит определять специальным расчетом, выполняемым в проекте производства геодезических работ. При выборе методов и средств измерений следует учитывать необходимость обеспечения наиболее полного исключения систематических погрешностей измерений.».

Пункт 8.7. Исключить ссылку: «[15]».

Пункты 8.8–8.11. Изложить в новой редакции:

«8.8 Геодезические измерения при контроле точности геометрических параметров следует проводить в соответствии с инструкциями по эксплуатации средств измерений или методиками выполнения измерений, разработанными в ППГР.

8.9 Результаты исполнительных геодезических съемок зданий (сооружений) или сетей инженерно-технического обеспечения следует оформлять в виде исполнительной геодезической документации (исполнительные схемы или исполнительные чертежи) в соответствии с ГОСТ Р 51872 и ГОСТ Р 21.101.

8.10 Исполнительную геодезическую документацию включают в акт, подтверждающий соответствие параметров построенного, реконструированного объекта капитального строительства проектной документации и являющийся неотъемлемой составной частью пакета документов, формируемого на этапе приемки в эксплуатацию законченных строительством объектов в соответствии с СП 68.13330.2017 (пункт 4.4).

8.11 При приемке строительно-монтажных работ застройщик (технический заказчик), осуществляющий технический надзор за строительством, должен выполнить контрольную геодезическую съемку для проверки соответствия предъявленных подрядчиком исполнительных чертежей, включая их состав, полноту содержания и оформление, проектной (рабочей) документации и требованиям ГОСТ Р 51872.».

Пункт 8.12. Исключить.

В НАБОР

9 Мониторинг деформаций возводимых зданий и строительных конструкций

Наименование раздела. Изложить в новой редакции:

«9 Геодезический мониторинг деформаций возводимых зданий и строительных конструкций»

Пункт 9.1. Изложить в новой редакции:

«9.1 Геодезический мониторинг деформаций – комплекс работ, основанный на натурных наблюдениях за поведением конструкций вновь возводимого или реконструируемого сооружения, его основания, в том числе грунтового массива, окружающего (вмещающего) сооружение, и конструкций сооружений окружающей застройки.

Геодезический мониторинг деформаций является составной частью геотехнического мониторинга, осуществляется в период строительства и на начальном этапе эксплуатации вновь возводимых или реконструируемых объектов с целью обеспечения безопасности строительства и эксплуатационной надежности вновь возводимых (реконструируемых) объектов и сооружений окружающей застройки.

Измерения деформаций оснований фундаментов зданий и сооружений следует проводить согласно ППГР (в части проведения мониторинга в процессе строительства), а также ГОСТ 24846 и СП 22.13330.».

Раздел дополнить пунктами 9.1.1, 9.1.2 в следующей редакции:

«9.1.1 Геодезический мониторинг деформаций возводимого здания (сооружения) и строительных конструкций представляет собой систему наблюдений (измерений) за изменениями их геометрической формы, пространственной локации и общего смещения относительно первоначального положения в процессе строительства и эксплуатации, фиксации результатов измерений и аналитической обработки собранной информации и данных (СП 305.1325800).

9.1.2 Для особо опасных, технически сложных или уникальных объектов мониторинг деформационных процессов выполняется на основе автоматизированной системы наблюдений и контроля, проводимых по специальной программе с применением цифровых трехмерных моделей объектов, полученных с использованием наземного лазерного сканирования, роботизированных тахеометров и необходимого программного обеспечения (ПО).».

Пункты 9.2–9.4. Изложить в новой редакции:

«9.2 В состав работ по заданию на геодезический мониторинг, согласованному с проектной организацией, утвержденному застройщиком (техническим заказчиком) и

В НАБОР

включающему перечень контролируемых параметров здания (сооружения) с указанием точности и периодичности их определения, входят:

- схемы размещения точек контроля;

- схемы размещения исходных высотных или планово-высотных реперов (грунтовых или стенных) вне зоны влияния деформаций строящегося сооружения, места расположения базовых ГНСС-аппаратуры, методы закрепления и типы марок в точках контроля;

- составление программы геодезического мониторинга с указанием методологии их проведения и аппаратурного обеспечения, предварительного расчета точности планируемых измерений;

- выполнение циклов измерений, обработка их результатов и составление отчетных документов для передачи застройщику (техническому заказчику).

9.3 Раздел ППГР по мониторингу в процессе строительства зданий (сооружений) включает: проектирование геодезической сети, изготовление геодезических центров (знаков) и технологию их установки (закрепления).

В качестве рабочего отражателя для контроля деформационных изменений следует применять компактные многофункциональные пленочные отражатели, закрепленные на стенах зданий и сооружений, при выполнении измерений на расстоянии до 200 м для работы с любыми типами тахеометров.

Местоположение деформационных знаков, требования к их заложению предусматривают в зависимости от методов измерений и с учетом инженерно-геологических условий оснований фундаментов.

9.4 Высотная геодезическая основа возводимых зданий и сооружений включает:

- внешнюю (исходную) высотную основу;

- привязочный ход;

- внутреннюю основу для наблюдения за деформациями контролируемого сооружения;

- контрольную основу на монтажных горизонтах;

- контрольные станции (точки) для измерения отклонений от вертикали.».

Пункт 9.5. Заменить слово: «деформационная» на «геодезическая».

Первое перечисление. Изложить в новой редакции:

«- наблюдений за осадками оснований, фундаментов, перемещениями строительных конструкций зданий (сооружений) в процессе их строительства и эксплуатации (ГОСТ 24846, СП 22.13330);».

В НАБОР

Третье перечисление. Исключить.

Пункт 9.7. Первый абзац. Второе и третье предложения. Изложить в новой редакции:

«Глубинные реперы следует располагать в непосредственной близости к наблюдаемому сооружению или внутри него (порядок закладки глубинных реперов устанавливается в программе работ).».

Пункт 9.8. Второй абзац. Изложить в новой редакции:

«Удаленность исходной высотной основы от сооружения должна быть не менее 150 м.».

Пункт 9.12. Второе перечисление. Изложить в новой редакции:

«- специальные марки для передачи осей на монтажный горизонт методом для наклонного проектирования.».

Пункт 9.14. Первое предложение. Исключить слова: «(приложение Е)».

Второе предложение и второй абзац. Изложить в новой редакции:

«На местности в створе марок фиксируют постоянные точки стояния электронного тахеометра (теодолита), который должен располагаться на расстоянии не ближе высоты здания и закрепляться костылями диаметром не менее 50 мм, забитыми в землю на глубину 0,5 м.».

Пункт 9.15. Первое предложение. Дополнить слова: «появления трещин» словами: «в строительных конструкциях». Второе предложение. Дополнить слово: «определения» словом: «ширины».

Пункт 9.17. Дополнить слово: «высотная» словом: «геодезическая».

Пункт 9.18. Исключить.

Пункт 9.19. Заменить слова: «При производстве измерений геодезическими методами следует фиксировать» на «При проведении геодезических измерений следует фиксировать следующие характеристики»

Пункт 9.20. Заменить слова:

«9.20 При мониторинге высотных зданий и комплексов и других сооружений геодезическими методами определяются следующие характеристики деформаций «основание–фундамент–надземная часть» здания:

для основания и фундаментов:

абсолютная осадка Sj;

средняя осадка Scp;

неравномерная осадка Δ S;

В НАБОР

относительная неравномерная осадка $\Delta S/l$ – разность вертикальных перемещений, отнесенных к расстоянию между ними;» на

«9.20 При мониторинге высотных зданий (комплексов) и других сооружений определяют следующие характеристики деформаций «основание–фундамент–надземная часть» здания:

- абсолютную осадку S_j;

- среднюю осадку $S_{ср}$;

- неравномерную осадку ΔS;

- относительную неравномерную осадку $\Delta S/l$ – разность вертикальных перемещений, отнесенных к расстоянию между ними;».

Пункты 9.21, 9.22. Изложить в новой редакции:

«9.21 При расчете точности определения деформаций должны соблюдать следующие требования:

- средняя квадратическая погрешность определения значения осадки высотных зданий (комплексов) и других сооружений не должна превышать 1,0 мм;

- предельные горизонтальные перемещения верха высотных зданий с учетом крена фундаментов в зависимости от высоты здания h не должны превышать $h/500$, где h – строительная высота здания, равная расстоянию от верха фундамента до срединной плоскости плиты покрытия (СП 267.1325800.2016, подпункт 8.2.4.15).

9.22 Итоговой нормируемой характеристикой деформации зданий и сооружений является отклонение верха (крена) здания от вертикали, величина которого во многом зависит от неравномерной осадки фундаментов.

Предельные деформации основания фундаментов объектов нового строительства устанавливают в соответствии с СП 22.13330.».

Таблица 9.2. Исключить.

Пункт 9.23. Первый абзац. Исключить.

Пункт 9.24. Изложить в новой редакции:

«9.24 Наблюдения за деформациями исполнители должны выполнять отдельно для каждой составной части системы (подсистемы) здания (сооружения): «основание–фундамент–надземная часть» с учетом ветровых нагрузок, температурных и динамических воздействий (СП 20.13330).».

Пункт 9.25. Исключить.

Пункт 9.26. Первый–третий абзацы. Изложить в новой редакции:

В НАБОР

«9.26 При геодезическом мониторинге деформаций возводимых зданий и строительных конструкций предельные показатели точности измерений должны быть заданы в проектной документации (ППГР) в соответствии с показателями предельных деформаций оснований фундаментов объектов нового строительства, указанными в СП 22.13330.2016 (приложение Г).

Деформационную основу следует сохранять на весь период строительства и последующей эксплуатации.

Периодичность проведения наблюдений за каждым видом деформаций при мониторинге технического состояния возводимых зданий и строительных конструкций приведена в таблице 9.1.».

Пункт 9.27. Исключить.

Пункт 9.28. Изложить в новой редакции:

«9.28 При геодезическом мониторинге в период строительства высотных зданий (комплексов) и других сооружений и выборе методов измерений учитывают следующие особенности высотного строительства:

- природно-климатические колебания температуры воздуха;
- односторонний солнечный нагрев;
- ветровую нагрузку (внешние факторы);
- наличие вибрации;
- неравномерность нагрузки под действием передвижных подъемных устройств (техногенные факторы);
- стесненные условия (как внутри, так и вокруг строительства) и малые пространства для наблюдений за состоянием фундаментов (СП 267.1325800).

Для измерений следует выбирать время суток, когда исключено или минимизировано влияние вышеуказанных факторов воздействия.».

Пункт 9.29. Второй абзац. Изложить в новой редакции:

«Измерения крена зданий (сооружений) проводят с помощью датчиков наклона, спутниковых технологий, электронных тахеометров и приборов вертикального проектирования.».

Пункт 9.30. Изложить в новой редакции:

«9.30 Деформации основания фундаментов высотных зданий (комплексов) и других сооружений следует измерять согласно разделу по геодезическому мониторингу в процессе строительства, приведенному в ППГР, включающему в том числе вопросы проектирования, изготовления и технологии установки геодезических и деформационных

В НАБОР

знаков (точек контроля), их местоположения и глубины заложения (в зависимости от методов измерений и с учетом инженерно-геологических условий основания).

Расчет средних квадратических погрешностей (СКП) измерений деформаций должны выполнять в соответствии с требованиями ГОСТ 24846 и с учетом предельных деформаций основания фундаментов зданий и сооружений для нового строительства, приведенных в СП 22.13330.2016 (приложение Г).».

10 Исполнительная и контрольная съемки сетей инженерно-технического обеспечения подземных частей зданий и сооружений. Документация

Наименование раздела. Изложить в новой редакции:

«10 Исполнительная и контрольная геодезические съемки сетей инженерно-технического обеспечения и подземных частей зданий и сооружений. Документация».

Пункты 10.1, 10.2. Изложить в новой редакции:

«10.1 Исполнительную геодезическую съемку сетей инженерно-технического обеспечения и подземных частей зданий и сооружений для составления исполнительных чертежей проводят после завершения всех видов работ по прокладке, установке и креплению запорных устройств и других элементов коммуникаций, а также после установки в проектное положение и закрепления подземных конструктивных элементов зданий и сооружений – до засыпки траншей (котлованов).

10.2 Требования к составу, содержанию, оформлению и проверке исполнительных чертежей и исполнительных схем подземной сети инженерно-технического обеспечения, подземных частей зданий и сооружений устанавливают в соответствии ГОСТ Р 51872.

Правила выполнения исполнительной геодезической съемки сетей инженерно-технического обеспечения устанавливают в соответствии с СП 317.1325800.».

Пункт 10.4. Первый абзац. Дополнить слово: «исполнительной» словом: «геодезической».

Шестое перечисление. Заменить слова: «при съемке» на «при геодезической съемке»;

Одиннадцатое перечисление. Заменить слова: «при обследовании и» на «при обследовании и геодезической».

Второй абзац. Заменить слова: «При съемке» на «При геодезической съемке»; «горизонтального и» на «горизонтального».

Пункты 10.5–10.9. Изложить в новой редакции:

В НАБОР

«10.5 Обязательной геодезической съемке подлежат все подземные сооружения, пересекающиеся или располагаемые параллельно прокладке, вскрытые траншеей.

Одновременно с геодезической съемкой указанных элементов сетей инженерно-технического обеспечения проводят съемку текущих изменений в границах участка, отведенного под строительство.

Основные требования к проведению исполнительной геодезической съемки и формированию исполнительной геодезической документации приведены в приложении В.

Минимальное расстояние (приближение) между существующими проложенными и пересекающимися сетями инженерно-технического обеспечения и их взаимное расположение приведено в приложении Л.

10.6 Плановое положение осей, габаритов и точек поворота сетей инженерно-технического обеспечения и сооружений определяют координированием с применением ГНСС-аппаратуры при наличии возможности определения собственного положения от пунктов опорной геодезической сети и точек, с которых выносилось в натуру место размещения коммуникаций, а также от твердых точек капитальной застройки (ГОСТ Р 53611).

При геодезическом обеспечении бестраншейной прокладки подземных коммуникаций следует соблюдать СП 249.1325800 и СП 341.1325800.

К исполнительному чертежу закрытых переходов методом горизонтального направленного бурения должен быть приложен протокол бурения.

10.7 Исполнительные геодезические съемки с применением ГНСС-аппаратуры должны выполнять с использованием сертифицированной сети региональных референцных станций с СКП взаимного положения точек съемочного обоснования относительно антенн базовых станций референцной сети в плане $5 \pm 0{,}5 \cdot 10^{-6}\ S$, по высоте $10 \pm 0{,}5 \cdot 10^{-6}\ S$ (где S – расстояние в миллиметрах).

10.8 Предельная погрешность при определении координат пункта методом PPP с применением ГНСС-аппаратуры и для развития, сгущения или восстановления геодезической основы не должна превышать 20 мм (в режиме постобработки), а определение осей (габаритов) трасс коммуникаций при геодезической съемке – 50 мм (в режиме реального времени).

10.9 При исполнительной геодезической съемке колодцев, камер и коллекторов проводят обмеры внутреннего и внешнего габаритов сооружения и его конструктивных элементов, определяют расположение труб и фасонных частей с привязкой к отвесной линии, проходящей через центр крышки колодца. При этом должны быть установлены:

В НАБОР

назначение, конструкция колодцев, камер, коллекторов, распределительных шкафов и киосков, диаметры труб и другие конструктивные элементы подземных сооружений.

Предельные отклонения между значениями геометрических параметров подземных сетей инженерно-технического обеспечения на исполнительном чертеже и данными контрольно-геодезической съемки не должны превышать в плане 0,5 м, по высоте – 0,03 м для самотечных трубопроводов и 0,1 м – для остальных прокладок.

Контрольную геодезическую съемку подземных коммуникаций выполняют для инструментальной проверки соответствия планового и высотного положения построенной подземной инженерной сети ее отображению на предъявляемом строительной организацией исполнительном чертеже и рабочем проекте.

В случае проведения комиссионных съемок в рамках проверки ранее выполненных геодезических работ, по возможности, выбирают время и природно-климатические условия, аналогичные при ранее выполненных геодезических работах.».

Пункт 10.10. Заменить слова: «исполнительного чертежа» на «контрольно-исполнительного чертежа».

Пункт 10.12. Заменить слова: «При съемке» на «При геодезической съемке».

Второе предложение. Изложить в новой редакции: «Предельные погрешности определения элементов подземной инженерной сети в плане не должны быть более 0,2 м.».

Пункты 10.15, 10.16. Изложить в новой редакции:

«10.15 К исполнительному чертежу закрытых переходов, выполненных методом горизонтального направленного бурения, должен прилагаться протокол бурения.

10.16 На исполнительном чертеже должны быть нанесены границы охранных зон и территорий с особым режимом их использования [8], [9]. Границы следует наносить пунктирными линиями с обеих сторон сетей инженерно-технического обеспечения, если иные требования не указаны в проектной документации.».

Пункт 10.17. Первый абзац. Изложить в новой редакции:

«10.17 Исполнительный чертеж составляют в масштабе разбивочного чертежа проектной документации на топографическом плане М 1:500 в бумажном виде и, при необходимости, дополнительно представляют в электронном виде (в согласованном формате записи с принимающей стороной) для внесения в информационные системы обеспечения градостроительной деятельности.».

Пункт 10.18. Второй абзац. Ссылки. Изложить в новой редакции:

В НАБОР

«[8]–[11], СП 31.13330, СП 32.13330, СП 42.13330, СП 124.13330, СП 129.13330, СП 134.13330.».

Пункт 10.19. Первый абзац. Пятое перечисление. Дополнить слова: «и приемов» словом: «геодезической».

Второй абзац. Изложить в новой редакции:

«При полевом контроле проводят:

- промеры между точками привязки характерных точек;

- привязки люков и углов камер;

- определение отметки дна камеры и колодцев, размеров сечений для каналов и коллекторов, количества, диаметров и материала трубопроводов;

- определение количества кабелей, отверстий, труб, размеров и привязок инженерного оборудования (обойм, футляров и др.).».

Пункты 10.21, 10.22. Изложить в новой редакции:

«10.21 Чертежи контрольно-исполнительной геодезической съемки и другие исполнительные схемы должны быть оформлены в полном соответствии с эталоном исполнительного чертежа, исполнительной схемы без исправлений, иметь штамп проверки на соответствие данным контрольной геодезической съемки и проекту, а также штампы строительной и эксплуатирующей организаций (ГОСТ Р 51872).

10.22 Контрольно-исполнительные чертежи подземных сетей инженерно-технического обеспечения, исполнительные схемы подземных частей зданий и сооружений, прошедшие контроль, сдают в бумажном и (или) электронном виде в информационные системы обеспечения градостроительной деятельности.».

Раздел дополнить пунктами 10.23–10.28 в следующей редакции:

«10.23 По требованию заказчика допускается выполнять аэрофотосъемку строительного участка с применением беспилотных авиационных систем для создания ортофотопланов и 3D моделей местности для контроля хода выполнения строительно-монтажных работ, объемов выполненных грунтовых и иных работ.

10.24 При организации работ по составлению графических схем и планов исполнительной геодезической документации решение о выборе конкретного программного обеспечения (ПО) должны принимать в ППГР в зависимости от задач, определенных содержанием этого проекта, а также от метода производства работ:

- электронная тахеометрия (отражательная, безотражательная);

- лазерное сканирование (наземное статическое или мобильное, воздушное);

- спутниковые геодезические определения (статика, быстрая статика, кинематика);

В НАБОР

- аэрофотосъемка с использованием беспилотных летательных аппаратов (БПЛА).

При выполнении камеральных работ следует учитывать:

- объемы выполняемых топографо-геодезических работ (вид объекта капитального строительства, методы выполнения исполнительной геодезической съемки при прокладке трасс подземных коммуникаций, сложности форм объектов съемки и т.п.);

- вид, состав и сложность составления исполнительной геодезической документации (схем и чертежей, профилей, планов);

- ведение и сохранение общей базы данных об объекте;

- необходимость создания 3D исполнительных схем и исполнительных чертежей.

10.25 Программное обеспечение, применяемое при производстве исполнительных съемок, должно обладать функциональными возможностями для создания полноценных 3D моделей в процессе строительства, реконструкции и ремонта подземных инженерных коммуникаций и сооружений в соответствии с СП 333.1325800 и ГОСТ Р 10.0.03.

Типы ПО для обработки результатов полевых топографо-геодезических работ и создания исполнительных схем, чертежей, профилей и планов по устройству сетей инженерно-технического обеспечения должны устанавливать в составе ПОГР и ППГР.

При информационном моделировании при выборе ПО исполнитель должен согласовывать с заказчиком формат обмена данными, при этом, используемое ПО должно поддерживать импорт/экспорт информации в открытые форматы.

10.26 Исполнительные чертежи, планы, продольные и поперечные профили подземных сетей инженерно-технического обеспечения создают в 3D или 2D векторном представлении информации.

Чертежи и профили должны формировать с использованием готовых шаблонов в соответствии с нормативными документами. При необходимости выполняют формирование новых шаблонов и корректировку имеющихся шаблонов.

10.27 При составлении исполнительных схем, исполнительных чертежей и профилей подземных сетей инженерно-технического обеспечения с применением ПО допускается использование встроенных классификаторов (кодификаторов), как объектов строительства, так и отдельных конструктивных элементов сети. Цифровое описание атрибутивной информации и отображение условных обозначений объектов, входящих в состав документов, должны передаваться между различными программами с идентичным описанием в соответствующих обменных форматах.

Материалы и данные, представляемые в электронном виде, должны соответствовать по составу и полноте, формату записи и составу сопроводительных

В НАБОР

документов требованиям региональной информационной системы обеспечения градостроительной деятельности.

10.28 Перечень исполнительной геодезической документации, формируемой на основе ЦИМ, приведен в В.9.».

Приложение А Функции застройщика (технического заказчика) по обеспечению составления исполнительной геодезической документации

Наименование. Изложить в новой редакции:

«Приложение А Функции застройщика (технического заказчика) по обеспечению выполнения геодезических работ».

Приложение дополнить пунктом А.6 в следующей редакции:

«А.6 Функции застройщика (технического заказчика), управляющего процессом информационного моделирования, в части обеспечения выполнения геодезических работ определяют объемом информационной модели конкретного объекта капитального строительства.».

Приложение В Перечень технических характеристик сетей инженерно-технического обеспечения

Наименование. Изложить в новой редакции:

«Приложение В Основные требования к проведению исполнительной геодезической съемки и формированию исполнительной геодезической документации».

Пункт В.1. Первый абзац. Изложить в новой редакции:

«В.1 Перечень технических характеристик сетей инженерно-технического обеспечения, строительных конструкций, отображаемых на схемах и чертежах при исполнительных геодезических съемках».

Последний абзац. Исключить ссылки: [20], СП 36.13330,».

Пункты В.3–В.7. Исключить.

Пункт В.8. Дополнить слово: «Исполнительные» словом: «геодезические».

Приложение дополнить пунктом В.9 в следующей редакции:

«В.9 Основные исполнительные схемы в составе исполнительной геодезической документации, формируемой на основе цифровых информационных моделей

В НАБОР

В состав исполнительной геодезической документации, формируемой на основе ЦИМ, входят:

- исполнительная схема геодезической разбивочной основы на строительной площадке;
- исполнительная схема выноса в натуру (разбивки) основных осей здания (сооружения);
- исполнительная схема котлована;
- исполнительная схема свайного основания;
- исполнительная схема ростверков;
- исполнительная схема фундаментов;
- исполнительная схема анкерных болтов, закладных деталей, технологических отверстий;
- исполнительные схемы по элементам, конструкциям и частям зданий и сооружений;
- поэтажные (ярусные) исполнительные схемы несущих конструкций зданий и сооружений;
- высотная исполнительная схема площадок опирания ригелей, панелей, перекрытий и покрытия здания;
- исполнительная схема лифтовой шахты;
- исполнительная схема кровли;
- исполнительная схема благоустройства;
- исполнительная схема расположения объекта капитального строительства в границах земельного участка;
- исполнительные схемы и продольные профили подземных сетей инженерно-технического обеспечения;
- исполнительные схемы наружных сетей водоснабжения;
- исполнительные схемы наружных сетей канализации;
- исполнительные схемы наружных тепловых сетей;
- исполнительные схемы наружных сетей газоснабжения;
- исполнительные схемы наружных сетей электроснабжения;
- исполнительные схемы наружных сетей связи;
- исполнительные схемы сооружений по защите от электрокоррозии.

В НАБОР

Состав исполнительных схем инженерно-технического обеспечения, формируемых на основе ЦИМ внутри здания (сооружения), определяют в соответствии с СП 471.1325800.».

Приложение Г Типы и конструкции знаков закрепления основных и главных разбивочных осей, глубинные реперы

Рисунок Г.1. Заменить слово: «, лист 1» на «– Типы и конструкции знаков закрепления основных (главных) разбивочных осей, глубинные реперы»; «Рисунок Г.1, лист 2» на «Рисунок Г.2 – Схемы закрепления знаков».

Приложение Д Схемы разбивочных сетей строительной площадки и зданий

Наименование. Дополнить словом: «(сооружений)».

Рисунок Д.2. Наименование. Дополнить словом: «**(сооружения)**».

Приложение Е Мониторинг зданий и сооружений в процессе сооружения и эксплуатации зданий

Наименование. Изложить в новой редакции:

«**Приложение Е Геодезический мониторинг деформаций возводимых зданий и строительных конструкций**».

Приложение Ж. Исключить.

Приложение И Основные характеристики геодезических приборов и приборов для измерения геометрических параметров

Наименование. Изложить в новой редакции:

«**Приложение И Технические характеристики основного геодезического оборудования и приборов**».

Таблица «Оптические нивелиры». Изложить в новой редакции:

«Нивелиры

Параметры	Технические характеристики	
	Оптические	Цифровые
Технические	СКП на 1 км двойного хода: ±1,0 мм. Минимальное фокусное расстояние: 0,7 м	±0,2 – ±1,0 мм 1,6 м
Эксплуатационные	Автоматический компенсатор уровня.	+

В НАБОР

	Пылевлагозащитное исполнение. Противоударное исполнение. Масса до 2,0 кг. Рабочая температура: от –20°С до +50°С	+ + 3,7 кг –20°С до +50°С
Комплектность и дополнительное оборудование	Штатив. Комплект реек. Набор юстировочных устройств	Аккумулятор. Зарядное устройство. Программа передачи данных

».

Приложение дополнить таблицей «Спутниковая аппаратура» в следующей редакции:

«Спутниковая аппаратура

Параметры	Технические характеристики
Технические	Прием сигналов спутниковых систем ГЛОНАСС*(РФ)/GPS*(США), Galileo (ЕС), Compass (КНР), QZSS (Япония), IRHSS (Индия) Точность в статике План (не менее): 5 мм + 0,5 мм/км; Высота (не менее): 10 мм + 0,5 мм/км. Точность в кинематике План (не менее): 10 мм + 1 мм/км; Высота (не менее): 15 мм + 1 мм/км
Эксплуатационные	Один модуль Bluetooth. Встроенные интерфейсы, модемы, работающие на прием и передачу. Карты памяти до 32 Гб. Рабочие температуры: от –40°С до +70°С. Пыле- и влагозащита
Комплектность и дополнительное оборудование	Электропитание (аккумуляторная батарея), антенна для радиомодема, адаптер быстрой установки/снятия, транспортировочный футляр
* Отслеживание сигналов обязательно.	

».

Приложение К. Исключить.

Приложение Л Минимальное расстояние (приближение) между существующими проложенными и пересекающимися сетями инженерно-технического обеспечения и их взаимное расположение

В НАБОР

Таблица Л.1. Графа: «Инженерные коммуникации и элементы инфраструктуры». Исключить ссылки: «СП 74.13330,»; «, СП 38.13330»; «(СП 52.13330)»; «(СП 86.13330)».

Таблица Л.2. Графа «Инженерные коммуникации и элементы инфраструктуры». Исключить ссылку: «(СП 86.13330)».

Библиография

Изложить в новой редакции:

«Библиография

[1] Федеральный закон от 30 декабря 2015 г. № 431-ФЗ «О геодезии, картографии и пространственных данных и о внесении изменений в отдельные законодательные акты Российской Федерации»

[2] Федеральный закон от 26 июня 2008 г. № 102-ФЗ «Об обеспечении единства измерений»

[3] Постановление Правительства Российской Федерации от 5 марта 2021 г. № 331 «Об установлении случая, при котором застройщиком, техническим заказчиком, лицом, обеспечивающим или осуществляющим подготовку обоснования инвестиций, и (или) лицом, ответственным за эксплуатацию объекта капитального строительства, обеспечиваются формирование и ведение информационной модели объекта капитального строительства»

[4] Постановление Правительства Российской Федерации от 16 февраля 2008 г. № 87 «О составе разделов проектной документации и требованиях к их содержанию»

[5] Постановление Правительства Российской Федерации от 30 июля 2009 г. № 621 «Об утверждении формы карты (плана) объекта землеустройства и требований к ее составлению»

В НАБОР

[6] Приказ Федеральной службы государственной регистрации, кадастра и картографии от 23 октября 2020 г. № П/0393 «Об утверждении требований к точности и методам определения координат характерных точек границ земельного участка, требований к точности и методам определения координат характерных точек контура здания, сооружения или объекта незавершенного строительства на земельном участке, а также требований к определению площади здания, сооружения, помещения, машино-места»

[7] Приказ Министерства труда и социальной защиты Российской Федерации от 11 декабря 2020 г. № 883н «Об утверждении Правил по охране труда при строительстве, реконструкции и ремонте»

[8] Постановление Правительства Российской Федерации от 6 сентября 2012 г. № 884 «Об установлении охранных зон для гидроэнергетических объектов»

[9] Постановление Правительства Российской Федерации от 18 ноября 2013 г. № 1033 «О порядке установления охранных зон объектов по производству электрической энергии и особых условий использования земельных участков, расположенных в границах таких зон»

[10] Постановление Правительства Российской Федерации от 20 ноября 2000 г. № 878 «Об утверждении Правил охраны газораспределительных сетей»

[11] Постановление Правительства Российской Федерации от 9 июня 1995 г. № 578 «Об утверждении Правил охраны линий и сооружений связи Российской Федерации»».

В НАБОР

17

МИНИСТЕРСТВО СТРОИТЕЛЬСТВА И ЖИЛИЩНО-КОММУНАЛЬНОГО ХОЗЯЙСТВА РОССИЙСКОЙ ФЕДЕРАЦИИ

(МИНСТРОЙ РОССИИ)

ПРИКАЗ

от «26» декабря 2024 г. № 930/пр

Москва

Об утверждении Изменения № 2 к СП 126.13330.2017 «СНиП 3.01.03-84 Геодезические работы в строительстве»

В соответствии с Правилами разработки, утверждения, опубликования, изменения и отмены сводов правил, утвержденными постановлением Правительства Российской Федерации от 1 июля 2016 г. № 624, подпунктом 5.2.9 пункта 5 Положения о Министерстве строительства и жилищно-коммунального хозяйства Российской Федерации, утвержденного постановлением Правительства Российской Федерации от 18 ноября 2013 г. № 1038, пунктом 1 Плана разработки и утверждения сводов правил и актуализации ранее утвержденных сводов правил на 2024 г., утвержденного приказом Министерства строительства и жилищно-коммунального хозяйства Российской Федерации от 5 февраля 2024 г. № 68/пр (в редакции приказов Министерства строительства и жилищно-коммунального хозяйства Российской Федерации от 27 апреля 2024 г. № 288/пр, от 21 июня 2024 г. № 404/пр, от 8 июля 2024 г. № 450/пр, от 22 июля 2024 г. № 474/пр, от 2 августа 2024 г. № 500/пр, от 13 сентября 2024 г. № 618/пр, от 25 октября 2024 г. № 721/пр, от 22 ноября 2024 г. № 792/пр), **п р и к а з ы в а ю:**

1. Утвердить и ввести в действие через 1 месяц со дня издания настоящего приказа прилагаемое Изменение № 2 к СП 126.13330.2017 «СНиП 3.01.03-84 Геодезические работы в строительстве», утвержденному приказом Министерства строительства и жилищно-коммунального хозяйства Российской Федерации от 24 октября 2017 г. № 1469/пр.

2. Департаменту градостроительной деятельности и архитектуры Министерства строительства и жилищно-коммунального хозяйства Российской Федерации:

а) в течение 15 дней со дня издания приказа направить утвержденное Изменение № 2 к СП 126.13330.2017 «СНиП 3.01.03-84 Геодезические работы

18

в строительстве» на регистрацию в федеральный орган исполнительной власти в сфере стандартизации;

б) обеспечить опубликование на официальном сайте Министерства строительства и жилищно-коммунального хозяйства Российской Федерации в информационно-телекоммуникационной сети «Интернет» утвержденного Изменения № 2 к СП 126.13330.2017 «СНиП 3.01.03-84 Геодезические работы в строительстве» в электронно-цифровой форме в течение 10 дней со дня регистрации свода правил федеральным органом исполнительной власти в сфере стандартизации.

Министр И.Э. Файзуллин

УТВЕРЖДЕНО
приказом Министерства строительства
и жилищно-коммунального хозяйства
Российской Федерации
от «26» декабря 2024 г. № 930/пр

ИЗМЕНЕНИЕ № 2 К СП 126.13330.2017

«СНИП 3.01.03-84 ГЕОДЕЗИЧЕСКИЕ РАБОТЫ В СТРОИТЕЛЬСТВЕ»

Москва 2024

Изменение № 2 к СП 126.13330.2017

ОКС 91.040.01

Изменение № 2 к СП 126.13330.2017 «СНиП 3.01.03-84 Геодезические работы в строительстве»

Утверждено и введено в действие приказом Министерства строительства и жилищно-коммунального хозяйства Российской Федерации (Минстрой России) от 26 декабря 2024 г. № 930/пр

Дата введения – 2025–01–27

Введение

Дополнить четвертым абзацем в следующей редакции:

«Изменение № 2 к СП 126.13330.2017 выполнено авторским коллективом ООО «НИИ ПТЭС» (д-р техн. наук, проф. *А.А. Лапидус*, д-р техн. наук, доц. *Д.В. Топчий*, канд. техн. наук *В.А. Муря*, канд. техн. наук *В.В. Ефимов*).».

2 Нормативные ссылки

Заменить наименования ссылочных документов:

«ГОСТ 31937–2011 Здания и сооружения. Правила обследования и мониторинга технического состояния» на «ГОСТ 31937–2024 Здания и сооружения. Правила обследования и мониторинга технического состояния»;

«ГОСТ Р 51872–2019 Документация исполнительная геодезическая. Правила выполнения» на «ГОСТ Р 51872–2024 Документация исполнительная геодезическая. Правила выполнения»;

«ГОСТ Р 53611–2009 Глобальная навигационная спутниковая система. Методы и технологии выполнения геодезических и землеустроительных работ» на «ГОСТ Р 53611–2009 Глобальная навигационная спутниковая

В НАБОР

система. Методы и технологии выполнения геодезических и землеустроительных работ. Общие технические требования»;

«ГОСТ Р ИСО 17123–8–2011 Государственная система обеспечения единства измерений. Оптика и оптические приборы. Методы полевых испытаний геодезических и топографических приборов. Часть 8. Полевые испытания GNSS-аппаратуры в режиме «Кинематика в реальном времени» (RTK)» на «ГОСТ Р ИСО 17123–8–2011 Государственная система обеспечения единства измерений. Оптика и оптические приборы. Методики полевых испытаний геодезических и топографических приборов. Часть 8. Полевые испытания GNSS-аппаратуры в режиме «Кинематика в реальном времени» (RTK)»;

«СП 20.13330.2016 «СНиП 2.01.07-85 Нагрузки и воздействия» (с изменениями № 1, № 2, № 3, № 4)» на «СП 20.13330.2016 «СНиП 2.01.07-85* Нагрузки и воздействия» (с изменениями № 1, № 2, № 3, № 4, № 5, № 6)»;

«СП 22.13330.2016 «СНиП 2.02.01-83 Основания зданий и сооружений» (с изменениями № 1, № 2, № 3, № 4)» на «СП 22.13330.2016 «СНиП 2.02.01-83* Основания зданий и сооружений» (с изменениями № 1, № 2, № 3, № 4, № 5)»;

«СП 32.13330.2018 «СНиП 2.09.03-85 Канализация. Наружные сети и сооружения» (с изменениями № 1, № 2)» на «СП 32.13330.2018 «СНиП 2.04.03-85 Канализация. Наружные сети и сооружения» (с изменениями № 1, № 2, № 3)»;

«СП 70.13330.2012 «СНиП 3.03.01-87 Несущие и ограждающие конструкции» (с изменениями № 1, № 3, № 4)» на «СП 70.13330.2012 «СНиП 3.03.01-87 Несущие и ограждающие конструкции» (с изменениями № 1, № 3, № 4, № 5, № 6)»;

«СП 124.13330.2012 «СНиП 41-02-2003 Тепловые сети» (с изменениями № 1, № 2, № 3)» на «СП 124.13330.2012 «СНиП 41-02-2003 Тепловые сети» (с изменениями № 1, № 2, № 3, № 4)»;

В НАБОР

«СП 129.13330.2019 «СНиП 3.05.04-85 Наружные сети и сооружения водоснабжения и канализации»» на «СП 129.13330.2019 «СНиП 3.05.04-85* Наружные сети и сооружения водоснабжения и канализации» (с изменением № 1)»;

«СП 134.13330.2012 Системы электросвязи зданий и сооружений. Основные положения проектирования (с изменениями № 1, № 2, № 3)» на «СП 134.13330.2022 Системы электросвязи зданий и сооружений. Основные положения проектирования»;

«СП 305.1325800.2017 Здания и сооружения. Правила проведения геотехнического мониторинга при строительстве» на «СП 305.1325800.2017 Здания и сооружения. Правила проведения геотехнического мониторинга при строительстве (с изменением № 1)»;

«СП 341.1325800.2017 Подземные инженерные коммуникации. Прокладка горизонтальным направленным бурением (с изменением № 1)» на «СП 341.1325800.2017 Подземные инженерные коммуникации. Прокладка горизонтальным направленным бурением (с изменениями № 1, № 2)».

Дополнить наименованиями ссылочных документов в следующей редакции:

«ГОСТ Р 8.794–2012 Государственная система обеспечения единства измерений. Сканеры лазерные наземные. Методика поверки»;

«ГОСТ Р 58854–2020 Фотограмметрия. Требования к созданию ориентированных аэроснимков для построения стереомоделей застроенных территорий»;

«ГОСТ Р 59169–2020 Строительные работы и типовые технологические процессы. Применение беспилотных воздушных судов при выполнении земляных работ. Общие требования»;

«ГОСТ Р 59328–2021 Аэрофотосъемка топографическая. Технические требования»;

«ГОСТ Р 59562–2021 Съемка аэрофототопографическая. Технические требования»;

В НАБОР

«ГОСТ Р 70078–2022 Программно-аппаратный комплекс аэрофототопографической съемки с использованием беспилотного воздушного судна. Технические требования».

3 Термины и определения

Первый абзац. Изложить в новой редакции:

«В настоящем своде правил применены термины по ГОСТ 22268, ГОСТ Р 56905, ГОСТ Р 51872, ГОСТ Р 52928, ГОСТ Р 57563, ГОСТ Р 59328, ГОСТ Р 70078, СП 267.1325800, СП 317.1325800, СП 333.1325800, а также следующие термины с соответствующими определениями:».

Пункт 3.16. Дополнить пунктами 3.17–3.21 в следующей редакции:

«3.17

беспилотная авиационная система (unmanned aircraft system): Комплекс, включающий одно или несколько беспилотных ВС, оборудованных системами навигации и связи, средствами обмена данными и полезной нагрузкой, а также наземные технические средства передачи-получения данных, используемые для управления полетом и обмена данными о параметрах полета, служебной информацией и информацией о полезной нагрузке такого или таких ВС, и канал связи со службой управления воздушным движением.

Примечание – Наряду с термином «беспилотная авиационная система» используется также термин «авиационная система с беспилотным воздушным судном (беспилотными воздушными судами)».

[ГОСТ Р 57258–2016, пункт 3.1.3]

3.18

беспилотное воздушное судно (unmanned aircraft): Воздушное судно, управляемое в полете пилотом, находящимся вне борта такого ВС, или выполняющее автономный полет по заданному предварительно маршруту.

Примечание – Наряду с термином «беспилотное воздушное судно» также используется термин «беспилотный летательный аппарат».

[ГОСТ Р 57258–2016, пункт 3.1.1]

В НАБОР

3.19

опознак: Точка объекта фотограмметрической съемки с известными пространственными координатами, опознанная на фотограмметрическом снимке.

Примечания

1 Опознак может быть плановым (известны координаты *X*, *Y*), планово-высотным (известны все три координаты *X*, *Y*, *Z*) и высотным (известна только высота *Z*).

2 Опознак может быть использован в качестве опорной или контрольной точки при фотограмметрической обработке фотограмметрического снимка.

[ГОСТ Р 51833–2001, пункт 34]

3.20

облако точек лазерных отражений: Совокупность фиксируемых лазерным сканером точек земной поверхности и объектов, характеризуемых пространственными координатами и интенсивностью отражения.

[ГОСТ Р 70174–2022, пункт 3.1.3]

3.21

скан: Изображение, получаемое НЛС за один цикл его работы, элементами (пикселями) которого являются лазерные отражения точек объекта.

[ГОСТ Р 8.794–2012, пункт 3.1.3]

».

4 Общие положения

Пункт 4.18. Дополнить пунктами 4.19–4.22 в следующей редакции:

«4.19 Общие требования к беспилотной авиационной системе (БАС) устанавливаются в ГОСТ Р 59328–2021 (пункт 5.4) и ГОСТ Р 70078–2022 (раздел 6).

4.20 Специфическими требованиями к БАС являются следующие:

- обязательное наличие наземной станции управления (станция внешнего пилота), линии управления и контроля;

- наличие линий связи для обмена голосовыми данными и (или) текстовой информацией между членами внешнего экипажа, службами

В НАБОР

управления воздушным движением, другими пользователями воздушного пространства и иными заинтересованными лицами – в случаях, регламентированных действующим законодательством в области управления воздушным движением;

- обязательное наличие станции внешнего пилота (СВП), автопилота с функционалом согласно ГОСТ Р 70078 (пункты 6.4, 6.5, 6.8, 6.10, 6.11);

- пониженные требования к взлетно-посадочным площадкам, в зависимости от конструктивных особенностей БАС (самолетного или вертолетного типа, в том числе мультироторного – с несколькими несущими винтами);

- обязательное наличие системы завершения полета как совокупности средств и (или) процедур, приводимых в действие вручную или автоматически, обеспечивающих принудительное безопасное окончание полета БВС, используемого в составе БАС согласно ГОСТ Р 70078 (пункт 6.5).

4.21 Требования к эксплуатационной документации БАС установлены ГОСТ Р 70078 (пункты 13.1, 13.2).

4.22 Строительный контроль с использованием БАС требуется выполнять в соответствии с СП 48.13330, СП 333.1325800 и СП 471.1325800.».

8 Геодезический контроль точности геометрических параметров возводимых конструкций здания (сооружения), сетей инженерно-технического обеспечения. Виды, методы и объекты контроля по стадиям производства

Пункт 8.13. Дополнить пунктами 8.14–8.24 в следующей редакции:

«8.14 Работы по обработке данных аэрофотосъемки для создания ортофотопланов, цифровых моделей рельефа и трехмерных моделей следует осуществлять согласно ГОСТ Р 59562–2021 (раздел 9).

8.15 Выполнение геодезического контроля точности геометрических параметров возводимых конструкций здания (сооружения), сетей инженерно-

В НАБОР

технического обеспечения возможно осуществлять методом наземного лазерного сканирования.

8.16 Выбор наземного лазерного сканера должен осуществляться на основе особенностей конфигурации объекта работ и площадки, на которой он расположен, выбора установки мест размещения станций сканирования относительно друг друга и объектов съемки, условий доступа специалистов по лазерному сканированию на площадку, требований к точности и полноте измерений. Применяемые для наземного лазерного сканирования приборы должны быть внесены в Государственный реестр средств измерений и пройти поверку согласно ГОСТ Р 8.794.

8.17 Перед началом выполнения работ требуется провести рекогносцировку, в том числе для определения местоположения станций сканирования. Местоположение станций сканирования следует выбирать таким образом, чтобы обеспечить максимальное покрытие поверхности объекта съемки сканами.

8.18 При рекогносцировке проводится осмотр и определение доступности для лазерного сканирования опорных точек, служащих основой для планово-высотной геодезической привязки сканов и итогового облака точек или трехмерной модели объекта. Основные условия размещения опорных точек:

- количество точек на объекте должно быть не менее четырех (минимум три точки – для вычисления параметров трансформирования и минимум одна – контрольная);

- опорные точки не должны располагаться в зоне действия механизмов.

8.19 Для проведения сканирования прибор устанавливают на предварительно выбранной станции или на пункте геодезической сети площадки. Дальность сканирования и максимальная плотность точек определяются требованиями технического задания или проекта работ к детальности построения модели. В соответствии с ними подбирают наземный лазерный сканер, технические характеристики которого соответствуют этим

В НАБОР

параметрам. Плотность точек задается оператором наземного сканера в диапазоне от минимальной до максимальной для применяемой модели наземного лазерного сканера. Итоговая плотность точек на скане может быть неоднородной. Она зависит от расстояний до элементов сканируемого объекта и его конфигурации.

8.20 Сканирование проводится последовательно с каждой рабочей точки. Область сканирования с каждой точки обязательно должна включать все видимые части объекта (площадки).

8.21 Сканирование площадки заканчивают, когда набраны данные по всему объекту, за исключением элементов, которые не требуется моделировать. Такими элементами могут быть временные строения, передвижные машины и механизмы, открытые склады и др.

8.22 Обработка результатов измерений статического наземного лазерного сканирования включает в себя четыре основных этапа:

- предварительная обработка измерений;
- сшивка сканов в единое облако точек лазерных отражений;
- уравнивание результатов лазерного сканирования;
- оценка точности результатов уравнивания.

8.23 Предварительная обработка результатов статического наземного лазерного сканирования включает в себя:

- конвертацию полученных данных в текстовый формат одновременно с формированием файлов с цифровым фотоизображением (при необходимости);
- импорт данных в программу сшивки в виде отдельных сканов с соответствующими параметрами, установленными в техническом задании.

8.24 Сшивка сканов с использованием специализированного программного обеспечения может производится двумя способами:

- по исходным опорным точкам;
- по характерным точкам.

Сшивка соседних сканов между собой по характерным точкам проводится путем присвоения индексов одинаковым элементам на разных

В НАБОР

сканах. Затем происходит автоматическое наложение сканов друг на друга методом последовательных итераций. Точность сшивки сканов зависит от детальности и плотности съемки.».

9 Геодезический мониторинг деформаций возводимых зданий и строительных конструкций

Пункт 9.32. Дополнить пунктами 9.33–9.43 в следующей редакции:

«9.31 Обработка результатов измерений должна включать в себя проверки полевых журналов, вычисление значений деформаций, оценку точности проведенных полевых работ, составление ведомостей по каждому циклу измерений и их графическое оформление и завершаться составлением технического отчета.

9.32 Указания по процессу мониторинга зданий и сооружений после окончания строительства, в процессе эксплуатации приведены в приложении Е.

9.33 Выполнение работ по дистанционному мониторингу с применением БАС при строительстве объектов на этапе строительства, реконструкции, капитального ремонта объекта капитального строительства осуществляется в соответствии с требованиями [12], [13], ГОСТ Р 59169, ГОСТ 31937, СП 305.1325800 с учетом требований к точности выполнения геодезических работ при мониторинге осадок и деформаций зданий (сооружений) и отдельных конструкций, установленных в ППГР.

9.34 Подготовительными работами являются:

- формирование графика производства работ для дальнейшего мониторинга с БАС;

- создание полигона аэросъемочных работ (ПАР) и планирование размещения опознаков;

- привязка профилей проектной поверхности;

- оцифровка профилей проектной поверхности.

В НАБОР

9.35 Перед выполнением аэрофотосъемки для нее требуется создать планово-высотное обоснование. На этапе геодезических работ по подготовке планово-высотного обоснования для аэрофотосъемки проводятся рекогносцировка территории, подлежащей аэрофотосъемке, развитие планово-высотного съемочного обоснования (при необходимости), создание/устройство и координирование опознаков в соответствии с ГОСТ Р 58854.

Геодезическое обоснование выполняется однократно перед первым выполнением аэросъемочных работ. Обработку геодезических измерений проводят в полевых условиях.

9.36 Разрешение на выполнение аэрофотосъемочных работ оформляют в соответствии с требованиями [13].

9.37 Перед непосредственным выполнением работ проводится проектирование аэрофотосъемки. Требования к расчету параметров полета воздушного судна, к характеристикам борта и оборудованию для аэрофотосъемки приведены в ГОСТ Р 59328.

9.38 Аэрофотосъемку на полигон строительных работ выполняют с периодичностью, указанной в ППГР. ППГР на аэрофотосъемку должна содержать: схемы расположения геодезических знаков и опознаков, перечень зданий и сооружений, подлежащих дистанционному мониторингу и контролю отклонений геометрических параметров от проектных решений, величины контролируемых отклонений геометрических параметров, предрасчет точности, методику проведения работ, требования к используемым средствам измерений, требования к содержанию отчетной документации.

9.39 Результатами выполненного полетного задания на аэрофотосъемку с применением БАС, оборудованным ГНСС-приемником, являются:

- фотоснимки;

- данные о координатах центров фотографирования.

Полученные результаты и каталоги координат опознаков в заданной техническим заданием системе координат подлежат дальнейшей камеральной

В НАБОР

фотограмметрической обработке в специализированных программных средах с целью получения ортофотопланов, топографических планов, цифровой модели местности (ЦММ), цифровой модели рельефа (ЦМР).

9.40 Фотограмметрическая обработка аэрофотоснимков проводится в несколько этапов:

- импорт полученных в процессе аэрофотосъемки (АФС) цифровых аэрофотоснимков в проект в специализированной компьютерной программе;

- импорт в проект обработки каталога координат и высот опознаков в заданной системе координат в требуемом программой формате;

- переопределение координат центров фотографирования в систему координат опознаков (в систему координат, заданную проектом);

- фототриангуляция, поиск и определение связующих точек соседних снимков;

- выбор области аэрофотоснимков, в пределах которой снимки будут преобразованы в облако точек лазерных отражений;

- применение программного алгоритма фильтрации точек для отбраковки нечетких контуров, текстур и цифровых шумов;

- контроль результатов аэрофотосъемки в ходе сравнения координат опознаков, определенных в процессе подготовки планово-высотного геодезического обоснования и полученных в результате аэрофотосъемки.

Специализированные программные средства позволяют в ручном, автоматизированном или смешанном режимах проводить обработку результатов аэрофотосъемки, в том числе формировать из аэрофотоснимков ортофотопланы, преобразовывать их в облака точек, ЦММ или ЦМР.

9.41 Воздушное лазерное сканирование на полигон строительных работ выполняют с периодичностью, указанной в ППГР. ППГР на воздушное лазерное сканирование должен содержать: схемы расположения геодезических знаков и опознаков, перечень зданий и сооружений, подлежащих дистанционному мониторингу и контролю отклонений геометрических параметров от проектных решений, величины

В НАБОР

контролируемых отклонений геометрических параметров, предрасчет точности, методику проведения работ, требования к используемым средствам измерений, требования к содержанию отчетной документации.

9.42 Исходными данными является неклассифицированное облако точек лазерных отражений.

9.43 Обработка результатов воздушного лазерного сканирования включает в себя следующие этапы:

- импорт полученных облаков точек в специализированное программное обеспечение;

- трансформирование системы координат облака точек в соответствии с техническим заданием;

- применение программного алгоритма фильтрации точек для отбраковки нечетких контуров, текстур и цифровых шумов;

- при необходимости возможно формирование отдельного слоя с точками скана, отображающими рельеф.

Результатом обработки результатов воздушного лазерного сканирования (ВЛС) в специализированном программном обеспечении считается облако точек лазерных отражений ВЛС, сшитое по опознакам или характерным точкам, ориентирование в заданной проектом или заданием системе координат и высот. При этом точки должны быть классифицированы по следующим признакам:

- рельеф;

- растительность;

- гидрография;

- здания;

- дороги и т.д.

Итоговая классификация облака точек зависит от особенностей объекта сканирования и назначения, для которого в дальнейшем будет использовано обработанное облако точек лазерных отражений.».

В НАБОР

Приложение И Технические характеристики основного геодезического оборудования и приборов

Таблица «Электронные тахеометры». Изложить в новой редакции:

«Электронные тахеометры

Параметры	Характеристики (не менее)
Технические	Угловая точность: 5"; точность измерения расстояния на одну призму, мм, ±(2+2ppm); дальность измерения на одну призму, м, 1000 м
Эксплуатационные	Ручной или автоматический привод; операционная система; автоматическое наведение на цель (в зависимости от модели прибора), точность автонаведения, мм, 1,2 на 100 м; интегрированный или присоединяемый приемник спутниковой системы навигации (в зависимости от модели прибора); встроенная фотокамера (в зависимости от модели прибора); температура окружающей среды: от –20 °С до +50 °С
Комплектность и дополнительное оборудование	Тахеометр; трегер; аккумулятор, зарядное устройство, карта памяти; штатив; комплект вех, реек, отражателей (в зависимости от решаемых задач)

».

Таблица «Нивелиры». Изложить в новой редакции:

«Нивелиры

Параметры	Технические характеристики	
	Оптические (высокоточные)	Цифровые (точные)
Технические	СКП на 1 км двойного хода: ±1,0 мм. Минимальное фокусное расстояние: 0,7 м	±0,2 мм 1,6 м
Эксплуатационные	Компенсатор. Пылевлагозащитное исполнение. Противоударное исполнение. Масса до 2,0 кг	Компенсатор. Пылевлагозащитное исполнение. Противоударное исполнение. 3,7 кг
Комплектность и дополнительное оборудование	Штатив. Комплект реек. Набор юстировочных устройств	Аккумулятор. Зарядное устройство. Программа передачи данных

».

Таблица «Спутниковая аппаратура». Изложить в новой редакции:

«Спутниковая аппаратура

В НАБОР

Параметры	Технические характеристики
Технические	Прием сигналов спутниковых систем ГЛОНАСС* и другие Точность в статике План (не менее): 3 мм + 0,5 мм/км; Высота (не менее): 5 мм + 0,5 мм/км. Точность в кинематике План (не менее): 8 мм + 1 мм/км; Высота (не менее): 15 мм + 1 мм/км
Эксплуатационные	Один модуль беспроводной сети. Встроенные интерфейсы, модемы, работающие на прием и передачу. Карты памяти с объемом не менее 4 Гб. Рабочие температуры: от –40 °С до +65 °С. Пыле- и влагозащита
Комплектность и дополнительное оборудование	Электропитание (аккумуляторная батарея), зарядное устройство, карта памяти, антенна для радиомодема (в зависимости от модели прибора), транспортировочный футляр
* Отслеживание сигналов обязательно.	

».

Библиография

Библиографическая позиция [3]. Изложить в новой редакции:

«Постановление Правительства Российской Федерации от 5 марта 2021 г. № 331 «Об установлении случаев, при которых застройщиком, техническим заказчиком, лицом, обеспечивающим или осуществляющим подготовку обоснования инвестиций, и (или) лицом, ответственным за эксплуатацию объекта капитального строительства, обеспечиваются формирование и ведение информационной модели объекта капитального строительства»».

Дополнить библиографическими позициями [12], [13] в следующей редакции:

В НАБОР

«[12] Федеральный закон от 19 марта 1997 г. № 60-ФЗ «Воздушный кодекс Российской Федерации»

[13] Постановление Правительства Российской Федерации от 11 марта 2010 г. № 138 «Об утверждении Федеральных правил использования воздушного пространства Российской Федерации»».

В НАБОР